


# **Klimaplan**

**Aktionsplan  
für nachhaltige Energie und Klima  
2020 – 2030**

**Gemeinde Schlanders**



Dieser Aktionsplan für nachhaltige Energie und Klima wurde erstellt  
im Auftrag der Gemeinde Schlanders



und der Bezirksgemeinschaft Vinschgau



**Bezirksgemeinschaft Vinschgau**  
**Comunità Comprensoriale Val Venosta**

Die inhaltliche Ausarbeitung des Klimaplanes erfolgte durch das Projektteam von



mit der technischen Unterstützung  
des Projektteams von



unter Mitfinanzierung durch das  
Amt für Energie und Klimaschutz  
der Autonomen Provinz Bozen-Südtirol

AUTONOME PROVINZ  
BOZEN - SÜDTIROL  
Landesagentur für Umwelt  
und Klimaschutz



PROVINCIA AUTONOMA  
DI BOLZANO - ALTO ADIGE  
Agenzia provinciale per l'ambiente  
e la tutela del clima

## Inhaltsverzeichnis

1. Vorwort .....	1
2. Das Vorhaben Klimapläne Vinschgau .....	3
2.1 Definition der Reduktionsziele und Auswahl des Basis- und Monitoring-Jahres für die Berechnung der Reduktionsszenarien gemäß „Klimaplan Südtirol 2040“ .....	3
2.2 Anwendung der SECAP-Methodik zur Erstellung des vorliegenden Klimaplans .....	4
<b>AKTIONSPLAN BEREICH KLIMASCHUTZ / NACHHALTIGE ENERGIE 2020 – 2030 .....</b>	<b>5</b>
3. Das Verbrauchs- und Emissionsinventar .....	6
3.1 Schlüsselbereiche des Verbrauchs- und Emissionsinventars .....	8
3.2 Berechnung und Vorgangsweise bei der Erhebung des Endenergieverbrauchs .....	8
3.3 Anwendung geeigneter Emissionsfaktoren zur Berechnung der CO <sub>2</sub> -Emissionen .....	10
4. Die Energiebilanz und das Emissionsinventar im Bezugs- und im Monitoring-Jahr (1990 – 2022) .....	12
4.1 Die Energiebilanz und das Emissionsinventar in den Jahren 1990, 2000 und 2010 .....	12
4.2 Die Energiebilanz im Jahr 2022 .....	15
4.3 Die Energiebilanz nach SECAP - Bereichen im Jahr 2022 .....	17
4.4 Das Emissionsinventar im Jahr 2022 .....	26
4.5 1990 – 2022 Entwicklung des Endenergieverbrauchs und der Emissionen nach Energieträger und Bereich .....	28
4.6 Die lokale Energieproduktion aus erneuerbaren Energiequellen im Jahr 2022 .....	32
5. Das 2030-Szenario zur Senkung und Dekarbonisierung des Endenergieverbrauchs und zur Reduktion der Emissionen .....	33
5.1 2030 Erwartete Reduktion des Verbrauchs und der Emissionen .....	33
5.2 1990 – 2030 Entwicklung des Endenergieverbrauchs und der Emissionen nach Energieträger und Bereich .....	34
5.3 2022 - 2030 Erwartete Entwicklung der Energieproduktion aus erneuerbaren Quellen (MWh/Jahr) .....	38
<b>6. Der Aktionsplan für nachhaltige Energie 2022 - 2030 .....</b>	<b>39</b>
6.1 Erarbeitung der Maßnahmen .....	39
6.2 Ziele und Aktionen des Aktionsplans für nachhaltige Energie 2022 - 2030 .....	39
Energetische Optimierung der öffentlichen Gebäude und Monitoring .....	53
Intelligente öffentliche Beleuchtung .....	54
Nachhaltigkeit in den öffentlichen Ämtern .....	55
Energie- und Klimamanagement im öffentlichen Bereich .....	56
Erneuerung des öffentlichen Fuhrparks .....	57
Effiziente Ver- und Entsorgung .....	58
Nutzung erneuerbarer Energiequellen .....	59
Strom aus erneuerbaren Energiequellen .....	60
Wärme und Kälte aus erneuerbaren Energiequellen .....	61
Gründung einer lokalen Energiegemeinschaft .....	62
Energieeffiziente Wohngebäude .....	63
Energetische Optimierung des tertiären Gebäudebestandes .....	64
Nachhaltiger Tourismus .....	65
Energieeffiziente Industrie und Produzierende Gewerbe .....	66
Nachhaltige Industrie und Produzierende Gewerbe (Kreislaufwirtschaft) .....	67

Klimaschutz in der Landwirtschaft .....	68
Nachhaltige Landwirtschaft.....	69
Nachhaltige Mobilitätsplanung.....	70
Förderung der Nutzung öffentlicher Verkehrsmittel .....	71
Förderung der Fahrradmobilität und der Fußgänger:innen.....	72
Sektorenübergreifend: Betriebliche Mobilitätsförderung und Elektromobilität .....	73
Klima- und Energieplanung .....	74
Nachhaltige Raumplanung und Raumordnung .....	75
Öffentlichkeitsarbeit zum Thema Energie und Klima.....	76
6.3 2030 Erwartete Ergebnisse nach Ziel im Vergleich zu 2022 .....	77
<b>AKTIONSPLAN BEREICH ANPASSUNG AN DEN KLIMAWANDEL 2020 - 2030 .....</b>	<b>79</b>
7. Erwartete Folgen des Klimawandels .....	80
7.1 Indikatoren des Klimawandels .....	80
7.2 Klimawandel: Risiko- und Verwundbarkeitsanalyse.....	84
8. Monitoring und Ausblick .....	88

## 1. Vorwort

Liebe Vinschgerinnen und Vinschger,

der Klimawandel zählt zu den größten Herausforderungen unserer Zeit. Auch im Vinschgau sind die Auswirkungen bereits deutlich spürbar – von veränderten Niederschlagsmustern über steigende Temperaturen bis hin zu veränderten Bedingungen für Landwirtschaft, Natur und Gemeinden. Wir alle stehen vor der Aufgabe, unsere Region nachhaltig und widerstandsfähig zu gestalten.

Mit dem „Klimaplan Südtirol 2040“ hat sich Südtirol das Ziel gesetzt, bis 2040 klimaneutral zu sein. Die Bezirksgemeinschaft schließt sich mit der Erstellung der Klimapläne diesem Ziel an und setzt damit einen entscheidenden Schritt in diese Richtung. Die 13 Gemeinden des Bezirks haben sich Anfang 2024 gemeinsam auf den Weg gemacht, um konkrete Maßnahmen für den Klimaschutz und die Anpassung an den Klimawandel zu entwickeln. Grundlage dafür war eine umfassende Bestandsaufnahme in den Bereichen Energie und Mobilität (Erfassung der Energiedaten und Entwicklung von Reduktionsszenarien), ergänzt durch den wertvollen Austausch mit den Klimateams sowie die Einbindung der Bevölkerung durch Befragungen und andere Veranstaltungen. Die daraus abgeleiteten Maßnahmen sind im Aktionsplan verankert – dem Herzstück des Klimaplans. Hier sind unterschiedliche Maßnahmen in den jeweiligen SECAP-Bereichen zur Senkung der CO<sub>2</sub>-Emissionen im gesamten Gemeindegebiet, zur vermehrten Nutzung erneuerbarer Energien und zur Förderung der Nachhaltigkeit allgemein verankert.

Dieser Plan ist jedoch mehr als nur ein Dokument. Er ist ein dynamisches Instrument, das sich laufend an neue Herausforderungen, technologische Innovationen und gesellschaftliche Entwicklungen anpassen wird. Einige Maßnahmen lassen sich kurzfristig umsetzen, andere erfordern eine langfristige Planung und gemeinsames Engagement. Klar ist: Klimaschutz gelingt nur gemeinsam – durch das Zusammenspiel von Gemeinden, Wirtschaft, Wissenschaft und jedem einzelnen Bürger und jeder einzelnen Bürgerin.

Das Projekt zur **Erstellung von Klimaplänen für die 13 Mitgliedsgemeinden der Bezirksgemeinschaft Vinschgau** wurde vom **Ökoinstitut Südtirol / Alto Adige** koordiniert. In enger Zusammenarbeit mit den Gemeinden und der Bezirksgemeinschaft sowie mit technischer Unterstützung von **inewa | Member of Elevion** wurden die Pläne ausgearbeitet. Die Initiative wurde vom Amt für Energie- und Klimaschutz der Autonomen Provinz Bozen-Südtirol mitfinanziert.

Unser Dank gilt allen, die sich aktiv in den Prozess eingebracht haben – den Gemeindeverwaltungen, den Klimateams, den Fachleuten sowie den Bürgerinnen und Bürgern, die mit ihrem Wissen und Engagement diesen Klimaplan mitgestaltet haben. Die Bezirksgemeinschaft Vinschgau schafft die strukturellen und organisatorischen Rahmenbedingungen, doch es liegt an uns allen, diese zu nutzen und den Wandel aktiv mitzugestalten.

Gemeinsam können wir den Vinschgau nachhaltig weiterentwickeln – für uns und für die kommenden Generationen.

**Roselinde Gunsch**

Präsidentin der Bezirksgemeinschaft Vinschgau

**Josef Thurner**

Klimateam-Leiter der Bezirksgemeinschaft Vinschgau

## 2. Das Vorhaben Klimapläne Vinschgau

Mit dem **Klimaplan Südtirol 2040**, hat sich das Land Südtirol das verbindliche Ziel gesetzt, **bis zum Jahr 2040 die Klimaneutralität zu erreichen**. Dies setzt voraus, dass die derzeitigen CO<sub>2</sub>-Emissionen in den nächsten Jahrzehnten bis auf null gesenkt werden. Als einen der Zwischenschritte auf dem Weg zur Klimaneutralität hat Südtirol das ehrgeizige Ziel formuliert und sich dazu verpflichtet, die CO<sub>2</sub>-Emissionen bis zum Jahr 2030 um mindestens 55% im Vergleich zu 2019 (± 2 Jahre) zu reduzieren. Diesem Vorhaben schließen sich auch die Bezirksgemeinschaft Vinschgau sowie die dazugehörigen Gemeinden an.

### 2.1 Definition der Reduktionsziele und Auswahl des Basis- und Monitoring-Jahres für die Berechnung der Reduktionsszenarien gemäß „Klimaplan Südtirol 2040“

Der „Klimaplan Südtirol 2040“ hat die Rolle eines übergeordneten Plans inne, dessen Strategien und Maßnahmen bei der Erstellung anderer Planungsinstrumente der Gemeinden zu berücksichtigen sind. Zu diesem Zweck sind das Ziel der Klimaneutralität bis zum Jahr 2040 sowie die Zwischenziele bis zum Jahr 2030 und bis zum Jahr 2037 in die Klimapläne der Gemeinden mit aufzunehmen (Quelle: Mitteilung Nr. 60/2024 des Südtiroler Gemeindenverbandes).

#### **Tabelle 2.1.1 - Mindestziele für die Reduktion von CO<sub>2</sub>-Emissionen gemäß „Klimaplan Südtirol 2040“ für Emissionsquellen, die in der direkten Verantwortung der Gemeinde liegen:**

- bis 2030: - 55% CO<sub>2</sub>-Emissionen
- bis 2037: - 70% CO<sub>2</sub>-Emissionen
- bis 2040: -100% CO<sub>2</sub>-Emissionen, d.h. keine Emissionen aus fossilen Brennstoffen

---

Quelle: Mitteilung Nr. 60/2024 des Südtiroler Gemeindenverbandes

**In Übereinstimmung mit den Zielen des „Klimaplan Südtirol 2040“ und den „Leitlinien Klimapläne der Gemeinden“ (Mitteilung Nr. 60/2024 des Südtiroler Gemeindenverbandes) setzt der vorliegende Klimaplan für das gesamte Gebiet ein Emissionsreduktionsziel von -55% bis 2030 im Vergleich zum Jahr 2022 fest.**

## 2.2 Anwendung der SECAP-Methodik zur Erstellung des vorliegenden Klimaplanes

In Übereinstimmung mit dem „Klimaplan Südtirol 2040“ und den „Leitlinien Klimapläne der Gemeinden“ wurde der vorliegende Klimaplan basierend auf den „Leitfaden für die Entwicklung eines Aktionsplans für nachhaltige Energie und Klimaschutz (**Sustainable Energy and Climate Action Plan - SECAP**)“ erstellt. SECAP ist ein europaweit anerkanntes Modell für die strategische Planung der Klima- und Energiepolitik einer Gemeinde, der von der gemeinsamen Forschungsstelle der Europäischen Kommission im Rahmen der Initiative „**Konvent der Bürgermeister:innen**“<sup>1</sup> ausgearbeitet wurde.

Die Anwendung der SECAP-Methodik verfolgt das übergeordnete Ziel, die Vergleichbarkeit der unterschiedlichen Ausgangssituationen sowie der spezifischen Strategien und Anstrengungen zur Emissionsreduktion zwischen den Gemeinden zu gewährleisten. Zudem fordert sie von den Gemeinden, sich sowohl mit dem Thema „**Mitigation des Klimawandels**“ (Klimaschutz-Maßnahmen) als auch mit dem Thema „**Anpassung an den Klimawandel**“ auseinanderzusetzen und dementsprechend Ziele und Aktionen zu definieren, die für das spezifische Gebiet relevant sind.

Im Einklang mit der SECAP-Methodik enthält der vorliegende Klimaplan Aktionen für den Klimaschutz (*Mitigation*) für jene Bereiche, in denen die Gemeinde Maßnahmen direkt ergreifen kann, um die Emissionsreduktionsziele zu erreichen. Aufbauend auf entsprechenden Erhebungen definiert der vorliegende Klimaplan im Wesentlichen Ziele und Maßnahmen in folgenden Klimaschutzbereichen:

- ✓ Reduzierung der Energieverbräuche in den öffentlichen Gebäuden und Anlagen;
- ✓ Senkung der CO<sub>2</sub>-Emissionen im gesamten Gemeindegebiet;
- ✓ Erhöhung der Nutzung erneuerbarer Energieträger im gesamten Gemeindegebiet;
- ✓ Erreichung der Klimaneutralität im Allgemeinen.

Der Klimaplan enthält zudem ein Kapitel zur Anpassung an die Folgen des Klimawandels (*Adaptation*), das auf einer Risikobewertung und einer Analyse der Verwundbarkeit des Gebiets basiert.

---

<sup>1</sup> Die Anwendung des Modells des „Aktionsplans für nachhaltige Energie und Klima“ berechtigt zur Teilnahme an der europäischen Initiative „Konvent der Bürgermeister:innen“, sofern von der Gemeinde erwünscht.

**AKTIONSPLAN**  
**BEREICH KLIMASCHUTZ / NACHHALTIGE ENERGIE**  
**2020 – 2030**



### 3. Das Verbrauchs- und Emissionsinventar

Ein Klimaplan basiert auf einer soliden Kenntnis der spezifischen lokalen Ausgangssituationen hinsichtlich Energieverbrauchs- und der Treibhausgasemissionen. Die Bestandsaufnahme des Energieverbrauchs und der entsprechenden Emissionen erfolgt durch die sogenannten „Inventare der Treibhausgasemissionen / Emissionsinventare“.

Ein Emissionsinventar ist ein systematisches Verzeichnis, das die Menge der Emissionen von Treibhausgasen in einem bestimmten Gebiet nach Energieträger und Sektoren erfasst. Es dient als Grundlage für die Bewertung der lokalen Emissionsquellen und -mengen, um eine genaue Ausgangsbasis für die Planung und Umsetzung von Maßnahmen zur Reduzierung von Emissionen zu schaffen.

**Tabelle 3.0.1 - Grundelemente des Emissionsinventars**

A. Endenergieverbrauch für das ganze Gemeindegebiet, unterteilt nach Energieträger und Sektoren
B. Energieversorgung, bei der die lokale Erzeugung/Verteilung von Strom aus erneuerbaren Energien, Kraft-Wärme-Kopplung und lokaler Wärme-/Kälteerzeugung angegeben werden muss
C. CO <sub>2</sub> -Emissionen

Das Emissionsinventar ist auch das Instrument, um die Fortschritte bei der Reduzierung der Emissionen im Hinblick auf die definierten und umgesetzten Mitigations-Maßnahmen (Klimaschutz-Maßnahmen) zu überwachen (Monitoring). Durch das Emissionsinventar werden die Ergebnisse der Mitigations-Anstrengungen in allen Bereichen, die im vorliegenden Klimaplan behandelt werden, sichtbar. Es ermöglicht der Gemeinde, die im Gemeindegebiet verursachten CO<sub>2</sub>-Emissionen zu analysieren, die mengenmäßig wichtigsten Emissionsquellen zu identifizieren und entsprechend Prioritäten bei der Umsetzung der Maßnahmen zu setzen bzw. zu aktualisieren. Es ermöglicht auch eine kontinuierliche Messung und Bewertung der Wirksamkeit des Aktionsplans und der erzielten Ergebnisse, sowohl in Bezug auf die umgesetzten Aktionen als auch auf die Senkung des Gesamtverbrauchs und der CO<sub>2</sub>-Emissionen.

**Zu diesem Zweck unterscheidet die SECAP-Methodik zwischen dem Basis-Emissionsinventar und den Monitoring-Emissionsinventaren.** Das „**Basis-Emissionsinventar (BEI)**“ dient als Referenzszenario. Beim Vergleich der im BEI aufgezeigten Ausgangssituation mit der Situation eines anderen Bezugsjahres können beim Monitoring die Fortschritte der Verbrauchs- und Emissions-Reduktionsziele nachverfolgt werden. Zu diesem Zweck ist es erforderlich, das Emissionsinventar regelmäßig zu aktualisieren. Aus diesem Grund ist es vorgesehen, zumindest alle vier Jahre ein „**Monitoring-Emissionsinventar (MEI)**“ durchzuführen. Sowohl für das BEI (Basis-Emissionsinventar) als auch das MEI (Monitoring-Emissionsinventar) müssen der Energieverbrauch und -produktion je nach Energiequelle (d.h. Strom, Erdgas, Heizöl,

Brennstoffe, Biomasse, usw.) und die entsprechenden CO<sub>2</sub>-Emissionen in klimarelevanten Schlüsselbereichen berücksichtigt werden.

**Als Bezugsjahre für die Berechnung der Reduktionsszenarien wurden die Jahre 1990 und 2022<sup>2</sup> gewählt.**

**Im vorliegenden Plan dient das Emissionsinventar 1990 als BEI (Basis-Emissionsinventar)** und wurde erhoben, um sich an die SECAP-Methodik anzupassen, die vorsieht, dass die Gemeinden ein Reduktionsziel im Vergleich zur Situation im Jahr 1990 festlegen. Da es auf Gemeindeebene kaum detaillierte und vollständige Daten aus den Jahren vor 2022 gibt, wurde das BEI 1990 mit Hilfe indirekter Regressionsmethoden aus den verfügbaren Daten geschätzt, die sich auf den von der Europäischen Umweltagentur<sup>3</sup> veröffentlichten Emissions- und Verbrauchstrends in dem Zeitraum 1990 – 2022 stützen. Die Trends, welche für den Energieverbrauch und die Emissionen ermittelt wurden, ergeben sich aus den mittleren gemessenen Werten aus Österreich und Italien<sup>4</sup>.

**Im vorliegenden Plan dient das Emissionsinventar 2022 als MEI (Monitoring-Emissionsinventar).** In Übereinstimmung mit den Leitlinien der Provinz bildet das Emissionsinventar 2022 die Grundlage für die Berechnung der Reduktionsszenarien bis 2030. Es wurde erhoben, da für dieses Jahr vollständige und reale Daten vorliegen, die notwendig sind, um eine umfassende und detaillierte Darstellung der Ausgangssituation hinsichtlich des Endenergieverbrauchs, des Verbrauchs fossiler Brennstoffe und der auf territorialer Ebene verursachten Emissionen zu gewährleisten.

---

<sup>2</sup> Die Jahre 2020/2021 war aufgrund des „Covid-Effekts“ auf den Energieverbrauch außergewöhnlich. Die Energienachfrage in Italien sank deutlich in verschiedenen Sektoren. Außerdem beziehen sich auch die Energiedaten aus dem Energiebericht (EBO) auf das Jahr 2022. Aus diesen Gründen wurde für diesen Klimaplan 2022 als Referenzjahr gewählt. Diese Vorgehensweise wurde auch mit den Landesämtern abgestimmt.

<sup>3</sup> Quelle: EEA greenhouse gases – data viewer 1990 – 2022. <https://www.eea.europa.eu/data-and-maps/data/data-viewers/greenhouse-gases-viewer>

<sup>4</sup> Es wurde dabei dieselbe Methodik angewandt, welche auch vom ASTAT für die Berechnung der Gesamtemissionen in Südtirol im Zeitraum 1990 – 1997 „Indikatoren der Lissaboner Strategie – Umwelt“ verwendet wurde.

### 3.1 Schlüsselbereiche des Verbrauchs- und Emissionsinventars

Die Verbrauchs- und Emissionsinventare müssen mindestens jene Bereiche abdecken, die signifikante CO<sub>2</sub>-Emissionsquellen darstellen und jene in denen die Gemeinde Maßnahmen ergreifen kann, um die Emissionsreduktionsziele zu erreichen.

**Tabelle 3.1.2 - Schlüsselbereiche des Emissionsinventars**

#### Gebäude, Anlagen/Einrichtungen und Industrie/verarbeitendes Gewerbe

- (a) Gemeindeeigene Gebäude und Anlagen/Einrichtungen
- (b) Dienstleistungsgebäude (tertiäre Gebäude / nichtkommunale Gebäude), Anlagen / Einrichtungen
- (c) Wohngebäude
- (d) Öffentliche Beleuchtung
- (e) Industrie / Produzierendes Gewerbe (ohne Branchen, die sich am Europäischen Emissionshandelssystem beteiligen)

#### Mobilität

- (f) Gemeindeeigener Fuhrpark
- (g) Öffentlicher Verkehr
- (h) Privater und gewerblicher Verkehr

#### Andere analysierte Schlüsselbereiche

- (i) Lokale Stromerzeugung
- (j) Lokale Wärme- / Kälteerzeugung
- (k) Landwirtschaft

---

Quelle: JRC, LEITFADEN ZUR ERSTELLUNG EINES AKTIONSPANS FÜR NACHHALTIGE ENERGIE (APNE), S. 105 - 110

### 3.2 Berechnung und Vorgangsweise bei der Erhebung des Endenergieverbrauchs

Die Auswahl der für die Berechnung der Emissionen verwendeten Daten, kann nach dem Territorialitätsprinzip (Raumzuordnung) oder nach dem Verursacherprinzip (Quellenzuordnung) erfolgen. Beim Territorialitätsprinzip werden nur die fossilen Energieträger berücksichtigt, die innerhalb des analysierten Gemeindegebiets verbraucht werden, wobei beim Verursacherprinzip auch die so genannten "grauen Emissionen" berücksichtigt werden. Beide Berechnungsansätze haben Stärken und Schwächen und sind daher weitgehend komplementär. **Im vorliegenden Plan wurde das Territorialitätsprinzip verwendet**, weil dieses im Rahmen der Initiative „Konvent der Bürgermeister:innen“ am meisten verbreitet ist. Deshalb erlaubt dieser Berechnungsansatz eine bessere Vergleichbarkeit zu der Situation anderer Gemeinden

in Europa. Das heißt, dass der Endenergieverbrauch und die entsprechenden CO<sub>2</sub>-Emissionen, die nicht direkt im Gemeindegebiet verursacht werden, nicht in den Anwendungsbereich dieser Analyse fallen, und die grauen Emissionen ebenfalls nicht direkt berücksichtigt werden.

Für die Erhebung der Daten zur Berechnung der Verbrauchs- und Emissionsinventar wurde für den Großteil des Energieverbrauchs der Bottom-up-Ansatz (Daten auf Gemeindeebene) angewandt. In einzelnen Fällen wurde ein Mix aus Bottom-up- und Top-down-Ansatz (Daten auf Landesebene und nationaler Ebene) gewählt, weil spezifische Datenerfassung auf Gemeindeebene nicht möglich war. In solchen Fällen wurden Daten und Informationen auf Landesebene verwendet und an die lokalen Gegebenheiten angepasst.

**Tabelle 3.2.1 – Datenquellen nach Analysebereich**

Analysebereich	Erhobene Daten/Informationen	Hauptinformationsquelle
Gebäude, Anlagen/Einrichtungen und Industrie/verarbeitendes Gewerbe	<b>Strom- und Wärmeverbrauch in den gemeindeeigenen Gebäuden und Anlagen</b>	EBO – EnergieBericht
	<b>Stromverbrauch für die öffentliche Beleuchtung</b>	EBO – EnergieBericht
	<b>Strom- und Wärmeverbrauch in Wohn- und Dienstleistungsgebäuden und in der Industrie/im verarbeitenden Gewerbe</b>	Alperia AG Edyna GmbH Südtirolgas AG Lokale Fernwärmenetzbetreiber Landesinstitut für Statistik - ASTAT Landesagentur für Umwelt und Klimaschutz Amt für Luft und Lärm Amt für Energie und Klimaschutz Istituto Nazionale di Statistica – ISTAT Ministero dello Sviluppo Economico
Verkehr	<b>Brennstoffverbrauch des gemeindeeigenen Fuhrparks / der kommunalen Fahrzeugflotte</b>	EBO – EnergieBericht der Gemeinde
	<b>Brennstoffverbrauch des öffentlichen und privaten Verkehrs</b>	Automobile Club Italia Ministero dello sviluppo economico Landesinstitut für Statistik - ASTAT SAD - Nahverkehr A.G. SASA A.G. STA Green Mobility
Andere analysierte Schlüsselbereiche	<b>Energieerzeugung aus erneuerbaren Energien</b>	Landesumweltagentur GSE Atlasole Atlaimpanti Landesinstitut für Statistik - ASTAT Lokale Fernwärmenetzbetreiber EBO – EnergieBericht
	<b>Landwirtschaft</b>	Landesinstitut für Statistik - ASTAT Istituto Nazionale di Statistica – ISTAT

### 3.3 Anwendung geeigneter Emissionsfaktoren zur Berechnung der CO<sub>2</sub>-Emissionen

Neben der Auswahl des Berechnungsansatzes müssen die Emissionsfaktoren der verschiedenen Energieträger definiert werden. Es gibt zwei verschiedene Ansätze zur Erstellung eines Emissionsinventars auf lokaler Ebene: den Standard- und den LCA-Ansatz. Beide Ansätze können in Übereinstimmung zu den Leitlinien **des IPCC<sup>5</sup>** angewandt werden. Beim Standardansatz ist Kohlenstoffdioxid (CO<sub>2</sub>) das relevanteste Treibhausgas. Direkte Emissionen anderer Treibhausgase – wie z. B. Methan (CH<sub>4</sub>) und Distickstoffmonoxid / Lachgas (N<sub>2</sub>O) – werden nicht berechnet. Beim LCA-Ansatz können auch andere Treibhausgase als CO<sub>2</sub> berücksichtigt werden.

**Tabelle 3.3.1 - Vergleich von Standardfaktoren und LCA (Ökobilanz)-Emissionsfaktoren**

Vorteil	Standard	LCA
Kompatibilität mit der nationalen Berichterstattung an die UNFCCC	X	
Kompatibilität mit der Fortschrittsüberwachung in Richtung auf 2030-Ziele der EU	X	
Kompatibilität mit CO <sub>2</sub> -Fußabdruck-Ermittlungen		X
Kompatibilität mit der Ökodesign-Richtlinie (2005/32/EC) und der Umweltzeichenverordnung		X
Gute Verfügbarkeit aller erforderlichen Emissionsfaktoren	X	
Darstellung der gesamten Auswirkung auf die Umwelt, unabhängig vom Ort des Verbrauchs		X
Existenz von Software-Werkzeugen für lokale Inventare	X	X

Quelle: JRC, LEITFADEN ZUR ERSTELLUNG EINES AKTIONSPLANS FÜR NACHHALTIGE ENERGIE (APNE) S. 98

**Im vorliegenden Klimaplan wurde der „Standard-Ansatz“ angewandt**, weil dieser im Rahmen der Initiative „Konvent der Bürgermeister:innen“ am meisten verbreitet ist und angewandt wird. Auch in diesem Fall ermöglicht die Anwendung des Standard-Ansatzes eine bessere Vergleichbarkeit zu der Situation in anderen europäischen Gemeinden.

Die landesspezifischen Emissionsfaktoren und der europäische Faktor für Strom variieren von Jahr zu Jahr aufgrund des sich verändernden Energiemix für die Erzeugung elektrischer Energie. Die Schwankungen kommen unter anderem durch folgende Faktoren zustande: Wärme/Kälte-Bedarf, Verfügbarkeit erneuerbarer Energien, Situation des Energiemarkts und Import/Export von Energie. Da die Schwankungen unabhängig von den Maßnahmen einer Gemeinde auftreten, empfehlen die **Leitlinien des JRC<sup>6</sup>, im BEI und in den MEI dieselben Emissionsfaktoren zu verwenden**. Andernfalls könnten

<sup>5</sup> Intergovernmental Panel on Climate Change (Zwischenstaatlicher Ausschuss für Klimaänderungen - IPCC 2006), Leitlinien für Nationale Treibhausgasbilanzen. Erstellt vom nationalen Treibhausgasinventarprogramm 'National Greenhouse Gas Inventories Programme'. Eggleston H.S., Buendia L., Miwa K., Ngara T. and Tanabe K. (Hrsg). Veröffentlicht: IGES, Japan. Verfügbar unter: <http://www.ipcc-nggip.iges.or.jp/public/2006gl/index.html>;

<sup>6</sup> Quelle: LEITFADEN ZUR ERSTELLUNG EINES AKTIONSPLANS FÜR NACHHALTIGE ENERGIE (APNE) 2010

die Ergebnisse des Emissionsinventars zu stark von Faktoren beeinflusst werden, auf die die Gemeinde keinerlei Einfluss hat.

**In der folgenden Tabelle werden die ausgewählten Emissionsfaktoren je Energieträger aufgezeigt.**

**Tabelle 3.3.2 – Standard-Emissionsfaktoren nach Energieträger**

Energieträger	Emissionsfaktoren (t CO <sub>2</sub> /MWh)	Quelle
Strom (Strom-Mix Italien)	0,2814	ISPRA 2020
Strom (lokaler Emissionsfaktor) <sup>7</sup>	0,000	Emissionsfaktor berechnet gemäß den Leitlinien des JRC
Erdgas (CH <sub>4</sub> )	0,202	IPCC 2006
Diesel	0,267	IPCC 2006
Heizöl	0,267	IPCC 2006
LPG	0,227	IPCC 2006
Benzin	0,249	IPCC 2006
Biokraftstoffe (Biodiesel)	0,000	IPCC 2006
Holzige Biomasse (lokaler Emissionsfaktor)	0,000	Emissionsfaktor berechnet gemäß den Leitlinien des JRC
Solarwärme	0,000	IPCC 2006
Geothermie	0,000	IPCC 2006

<sup>7</sup> Der Emissionsfaktor von lokalem Strom wird auf der Grundlage des Beitrags von lokal erzeugtem Strom aus erneuerbaren Energien bestimmt.

## 4. Die Energiebilanz und das Emissionsinventar im Bezugs- und im Monitoring-Jahr (1990 – 2022)

Im folgenden Kapitel werden die Bilanzen des Endenergieverbrauchs und der entsprechenden Emissionen in den ausgewählten Bezugsjahren dargestellt.

### 4.1 Die Energiebilanz und das Emissionsinventar in den Jahren 1990, 2000 und 2010

Mit Anwendung von Regressionsmethoden<sup>8</sup> wurde der Endenergieverbrauch im Jahr 1990 auf **126.486 MWh/Jahr** geschätzt, was einem Pro-Kopf-Verbrauch von **23,4 MWh/Jahr** entspricht.

**Tabelle 4.1.1 – Endenergieverbrauch im Jahr 1990**

Bezugsjahr	1990	
Gesamtenenergieverbrauch	126.486	MWh/1990
Pro Kopf Endenergieverbrauch	23,4	MWh/1990

Dieser Endenergieverbrauch entspricht einem Gesamtausstoß von **28.393 t CO<sub>2</sub>/Jahr** äquivalent zu einem Pro-Kopf-Ausstoß **5,3 t CO<sub>2</sub>/Jahr** pro Person.

**Tabelle 4.1.2 – CO<sub>2</sub> Emissionen im Jahr 1990**

Bezugsjahr	1990	
Gesamtemissionen	28.393	t CO <sub>2</sub> /Jahr
Pro Kopf Emissionen	5,3	t CO <sub>2</sub> /Jahr

In beiden Fällen wurde beschlossen, die resultierenden Verbrauchs- und Emissionswerte weder nach Analysesektor noch nach Energieträger aufzuschlüsseln. So werden Schätzungen vermieden, welche für die Zwecke dieser Arbeit nicht nützlich wären und auf unvollständigen Daten beruhen würden.

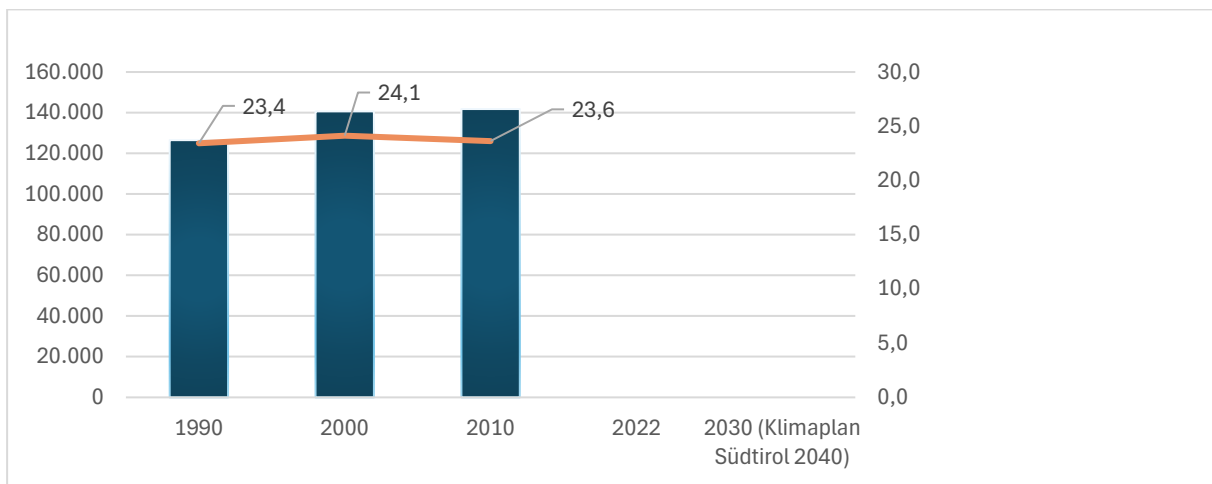
Nach einer offiziellen Stellungnahme der JRC – Gemeinsame Forschungsstelle der Europäischen Kommission mit Sitz bei der ISPRA – Istituto per la protezione dell'ambiente - Unit C.2 Energy Efficiency and Renewables wurde nach Einschätzung von inewa beschlossen, sich auf die von der europäischen Energieagentur festgelegten offiziellen Trends des Verbrauchs und der Emissionen zu stützen und eine klare und

<sup>8</sup> Die Regression ist ein nützliches statistisches Werkzeug, um u.a. einen Datensatz unter Berücksichtigung eines bestimmten Trends zu rekonstruieren. Nach einer offiziellen Stellungnahme der JRC – Gemeinsame Forschungsstelle der Europäischen Kommission mit Sitz bei der ISPRA – Istituto per la protezione dell'ambiente - Unit C.2 Energy Efficiency and Renewables - Via E. Fermi 2749 I-21027 ISPRA (VA)/ Italien – wurde die Anwendung von Regressionsmethoden als positiv bestätigt.

vereinfachte Regressionsmethodik zu verwenden<sup>9</sup>. Diese kann von der Gemeinde in Zukunft leicht angewandt werden. Mit derselben Methodik wurden der Endenergieverbrauch und die entsprechenden CO<sub>2</sub>-Emissionen sowohl auf aggregierter Ebene als auch pro Kopf für die Jahre 2000 und 2010 geschätzt.

**Tabelle 4.1.3– Endenergieverbrauch in den Jahren 1990, 2000 und 2010 (MWh/Jahr) berechnet mit Anwendung von Regressionsmethoden**

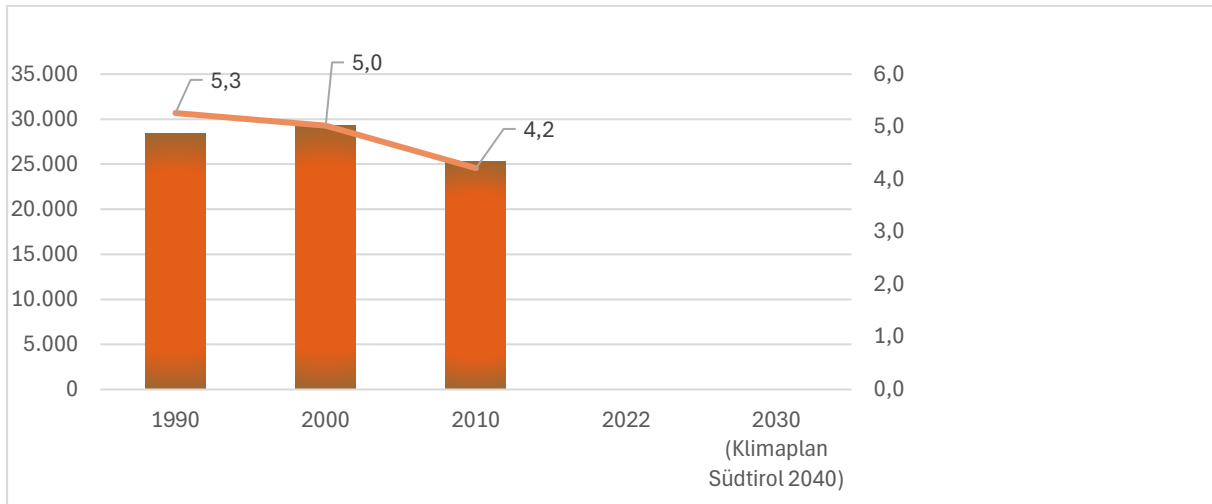
	1990	2000	2010	2022	2030	Δ 2022 - 2030 (%)	Δ 1990 - 2030 (%)
<b>Insgesamt</b>	<b>126.486,0</b>	<b>140.626,8</b>	<b>141.784,9</b>	-	-	-	-
<b>Pro Kopf</b>	<b>23,4</b>	<b>24,1</b>	<b>23,6</b>	-	-	-	-



<sup>9</sup> Da es auf Gemeindeebene kaum detaillierte und vollständige Daten aus den Jahren vor 2010 gibt, wurde das Verbrauchs- und Emissionsinventar für 1990 mit Hilfe indirekter Regressionsmethoden aus den verfügbaren Daten geschätzt, welche sich auf den von der Europäischen Umweltagentur veröffentlichten, Emissions- und Verbrauchstrends in dem Zeitraum 1990 – 2020 stützen (Quelle: EEA greenhouse gases – data viewer 1990 – 2020. Link: <https://www.eea.europa.eu/data-and-maps/data/data-viewers/greenhouse-gases-viewer>). Die Trends, welche für den Energieverbrauch und die Emissionen ermittelt wurden, ergeben sich aus den mittleren gemessenen Werten aus Österreich und Italien. Es wurde dabei dieselbe Methodik angewandt, welche auch vom ASTAT für die Berechnung der Gesamtemissionen in Südtirol im Zeitraum 1990 – 1997 „Indikatoren der Lissaboner Strategie – Umwelt“ verwendet wurde.

**Tabelle 4.1.4– Verursachte CO<sub>2</sub> - Emissionen in den Jahren 1990, 2000 und 2010 (t CO<sub>2</sub>/Jahr) berechnet mit Anwendung von Regressionsmethoden**

	1990	2000	2010	2022	2030	Δ 2022 - 2030 (%)	Δ 1990 - 2030 (%)
<b>Insgesamt</b>	<b>28.393</b>	<b>29.242</b>	<b>25.254</b>	-	-	-	-
<b>Pro Kopf</b>	<b>5,3</b>	<b>5,0</b>	<b>4,2</b>	-	-	-	-

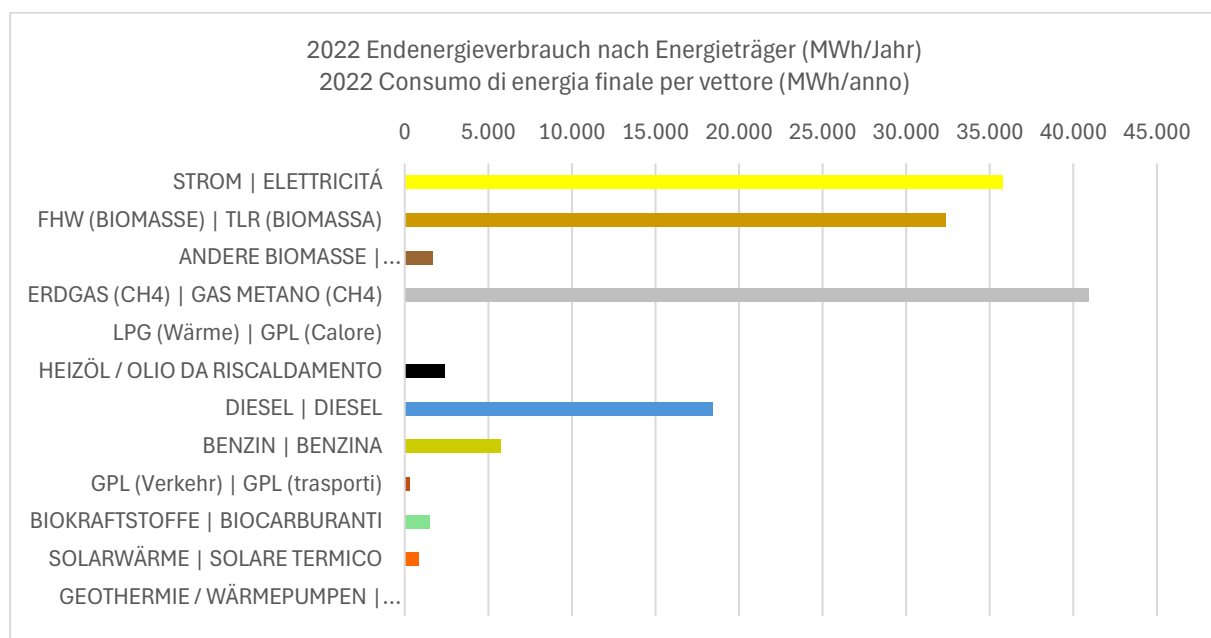


## 4.2 Die Energiebilanz im Jahr 2022

Im folgenden Abschnitt wird der Gesamtenergieverbrauch entsprechend den Sektoren des Bürgermeisterkonvents aufgezeigt.

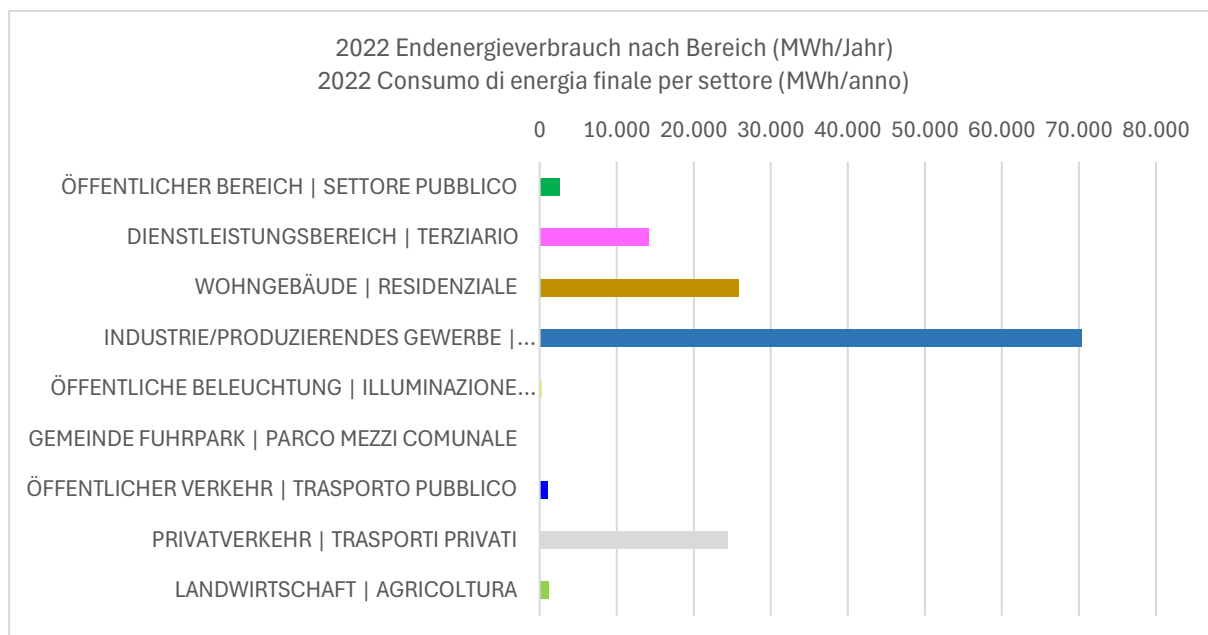
**Tabelle 4.2.1 – 2022 Endenergieverbrauch nach Energieträger (MWh/Jahr)**

ENERGIETRÄGER	MWh/2022	%
STROM	35.765,1	25,5%
FHW (HOLZIGE BIOMASSE)	32.381,2	23,1%
ANDERE BIOMASSE (Pellets/Hackschnitzel/Stückholze)	1.692,4	1,2%
ERDGAS (CH <sub>4</sub> )	40.943,6	29,2%
LPG (Wärme)	0,0	-
HEIZÖL	2.381,0	1,7%
DIESEL	18.437,7	13,2%
BENZIN	5.727,1	4,1%
LPG (Verkehr)	323,1	0,2%
BIOKRAFTSTOFFE	1.495,0	1,1%
SOLARWÄRME	846,7	0,6%
GEOTHERMIE / WÄRMEPUMPEN	4,1	0,0%
<b>INSGESAMT</b>	<b>139.997,0</b>	<b>100,0%</b>
<b>Pro Kopf</b>	<b>22,2</b>	



**Tabelle 4.2.2 – 2022 Endenergieverbrauch nach Bereich (MWh/Jahr)**

BEREICH	MWh/2022	%
ÖFFENTLICHER BEREICH	2.584,8	1,8%
DIENSTLEISTUNGSBEREICH	14.157,7	10,1%
WOHNGEBÄUDE	25.839,2	18,5%
INDUSTRIE / VERARBEITENDES GEWERBE	70.400,0	50,3%
ÖFFENTLICHE BELEUCHTUNG	256,8	0,2%
GEMEINDE FUHRPARK	0,0	-
ÖFFENTLICHER VERKEHR	1.111,6	0,8%
PRIVATVERKEHR	24.423,6	17,4%
LANDWIRTSCHAFT	1.223,1	0,9%
<b>INSGESAMT</b>	<b>139.997,0</b>	<b>100,0%</b>
<b>Pro Kopf</b>	<b>22,2</b>	

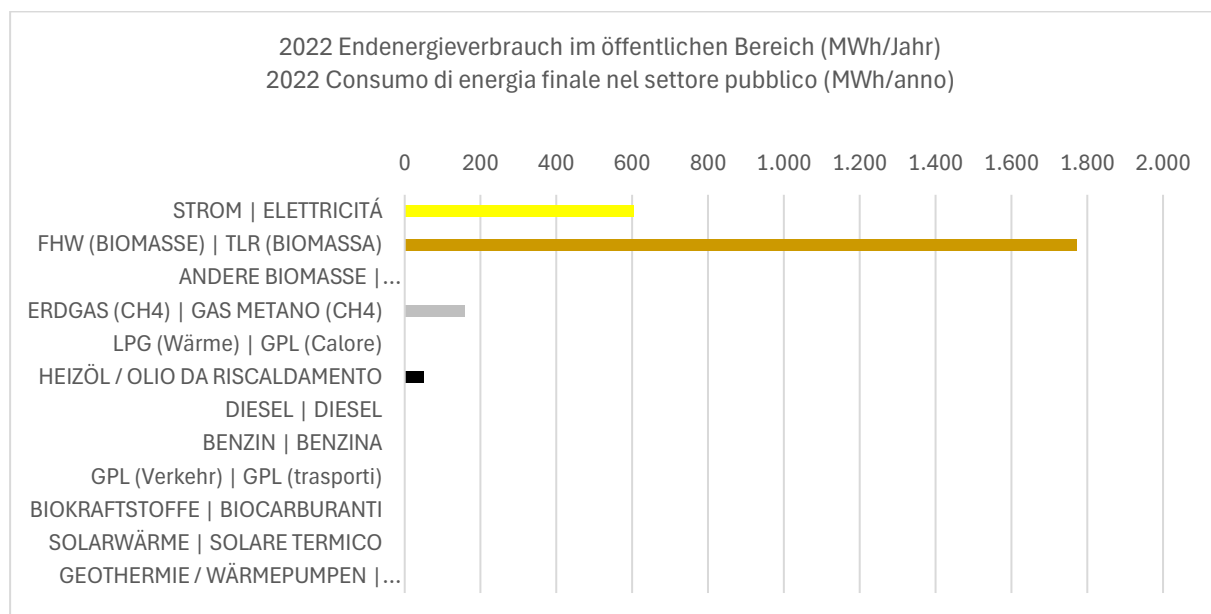


### 4.3 Die Energiebilanz nach SECAP - Bereichen im Jahr 2022

Im Folgenden wird der Endenergieverbrauch gemäß dem SECAP- bzw. dem Bereich des Konvents der Bürgermeister:innen dargestellt.

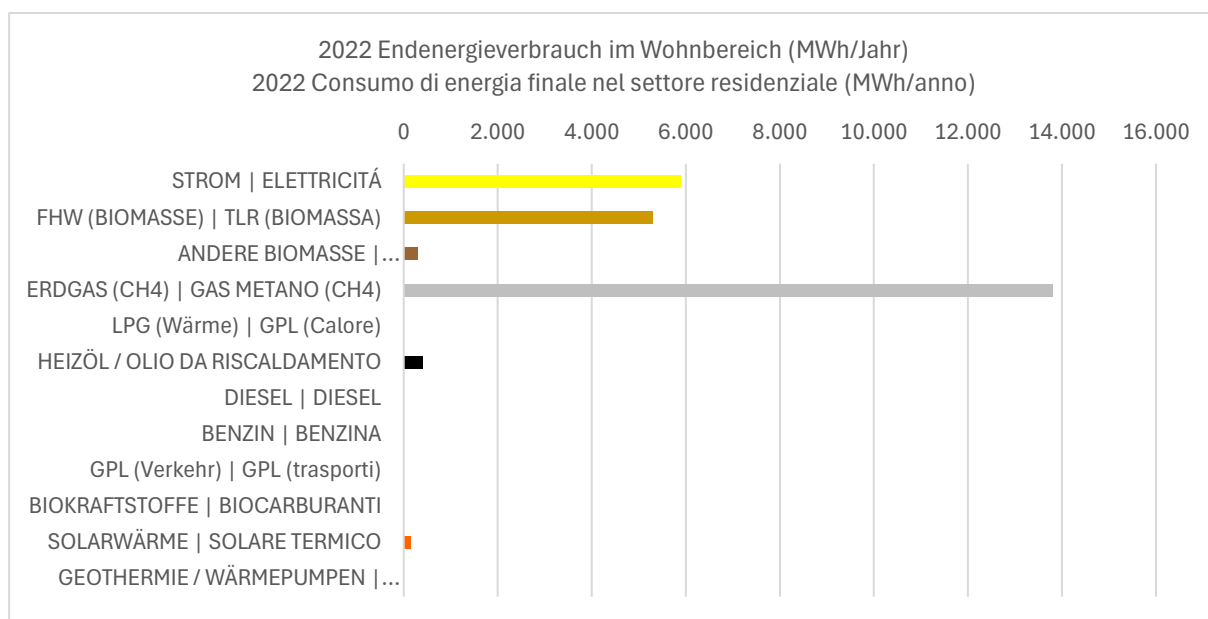
**Tabella 4.3.1 – 2022 Endenergieverbrauch im öffentlichen Bereich (MWh/Jahr)**

ENERGIETRÄGER	MWh/2022	%
STROM	605,4	23,4%
FHW (HOLZIGE BIOMASSE)	1.771,3	68,5%
ANDERE BIOMASSE (Pellets/Hackschnitzel/Stückholze)	0,0	-
ERDGAS (CH <sub>4</sub> )	158,6	6,1%
LPG (Wärme)	0,0	-
HEIZÖL	49,5	1,9%
DIESEL	0,0	-
BENZIN	0,0	-
LPG (Verkehr)	0,0	-
BIOKRAFTSTOFFE	0,0	-
SOLARWÄRME	0,0	-
GEOthermie / WÄRMEPUMPEN	0,0	-
<b>INSGESAMT</b>	<b>2.584,8</b>	<b>100,0%</b>
<b>Pro Kopf</b>	<b>0,4</b>	



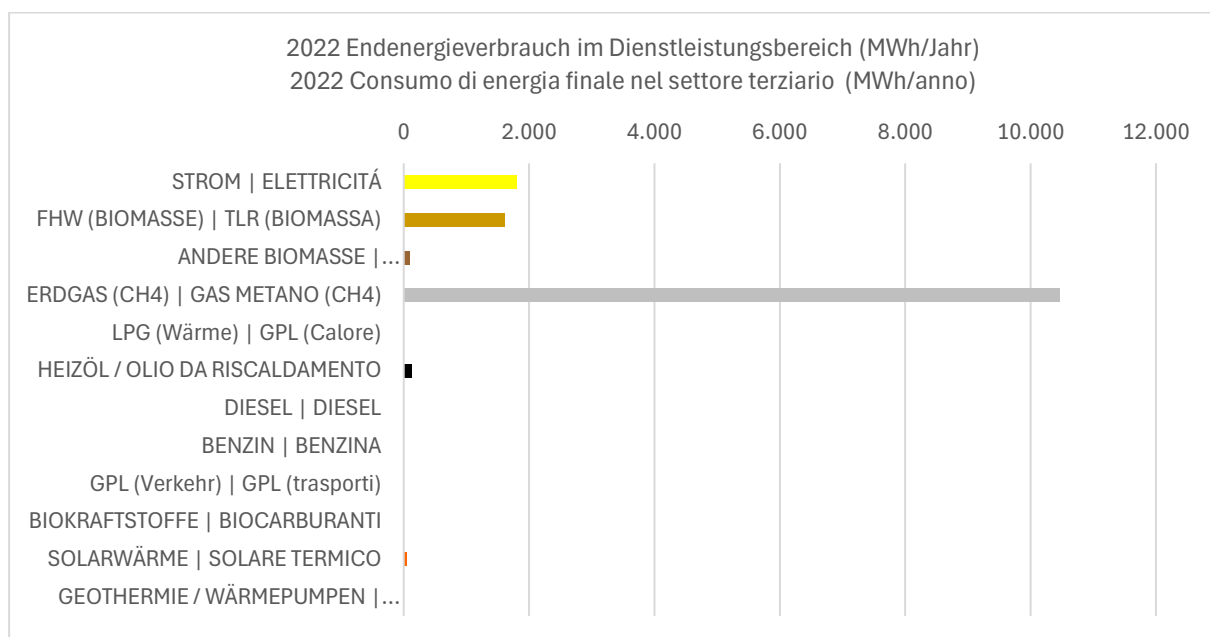
**Tabelle 4.3.2 – 2022 Endenergieverbrauch im Wohnbereich (MWh/Jahr)**

ENERGIETRÄGER	MWh/2022	%
STROM	5.896,3	22,8%
FHW (HOLZIGE BIOMASSE)	5.288,6	20,5%
ANDERE BIOMASSE (Pellets/Hackschnitzel/Stückholze)	292,4	1,1%
ERDGAS (CH <sub>4</sub> )	13.812,1	53,5%
LPG (Wärme)	0,0	-
HEIZÖL	402,8	1,6%
DIESEL	0,0	-
BENZIN	0,0	-
LPG (Verkehr)	0,0	-
BIOKRAFTSTOFFE	0,0	-
SOLARWÄRME	146,3	0,6%
GEOTHERMIE / WÄRMEPUMPEN	0,7	0,0%
<b>INSGESAMT</b>	<b>25.839,2</b>	<b>100,0%</b>
<b>Pro Kopf</b>	<b>1,4</b>	



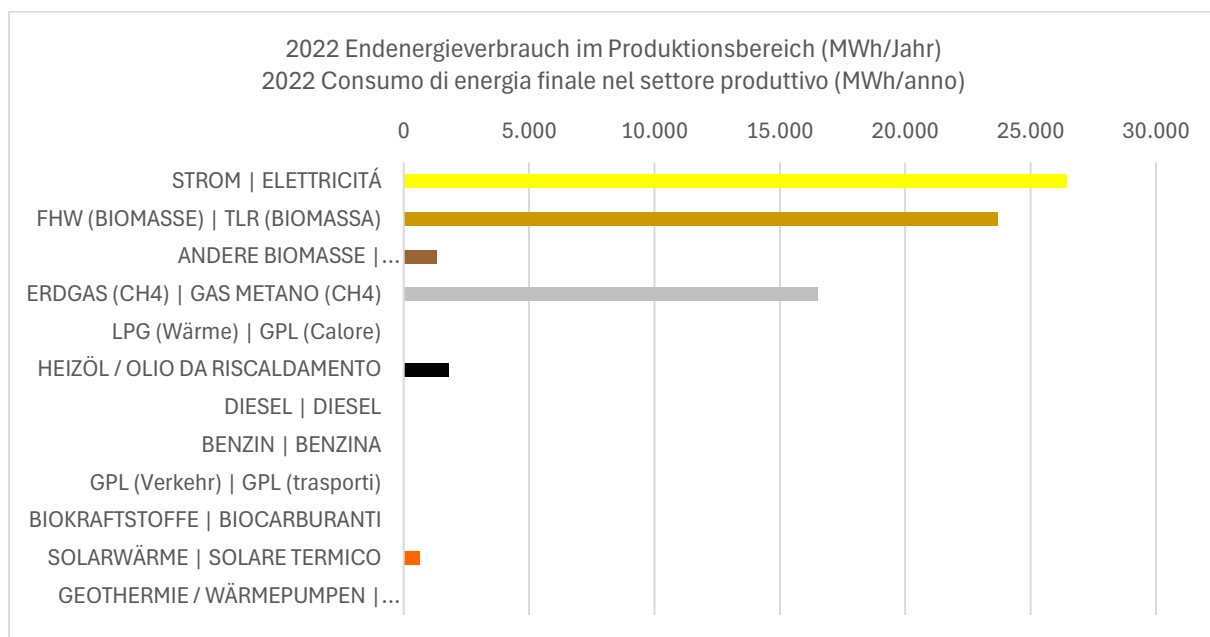
**Tabelle 4.3.3 – 2022 Endenergieverbrauch im Dienstleistungsbereich (MWh/Jahr)**

ENERGIETRÄGER	MWh/2022	%
STROM	1.806,1	12,8%
FHW (HOLZIGE BIOMASSE)	1.620,0	11,4%
ANDERE BIOMASSE (Pellets/Hackschnitzel/Stückholze)	89,6	0,6%
ERDGAS (CH <sub>4</sub> )	10.473,6	74,0%
LPG (Wärme)	0,0	-
HEIZÖL	123,4	0,9%
DIESEL	0,0	-
BENZIN	0,0	-
LPG (Verkehr)	0,0	-
BIOKRAFTSTOFFE	0,0	-
SOLARWÄRME	44,8	0,3%
GEOthermie / WÄRMEPUMPEN	0,2	0,0%
<b>INSGESAMT</b>	<b>14.157,7</b>	<b>100,0%</b>
<b>Pro Kopf</b>	<b>2,2</b>	



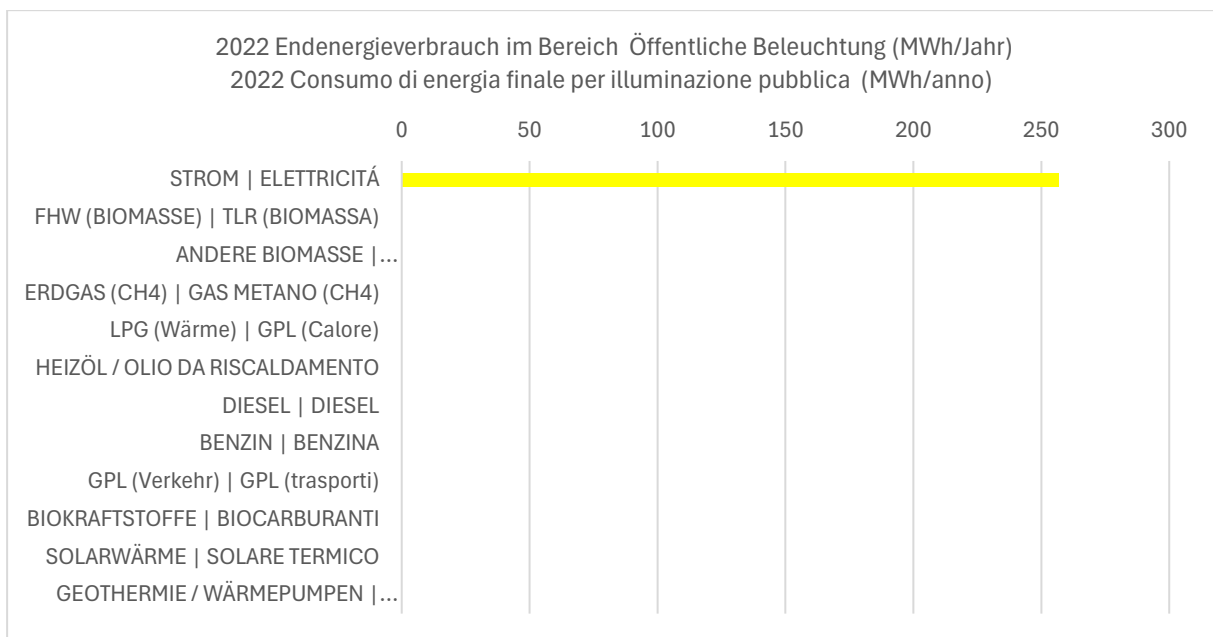
**Tabelle 4.3.4 – 2022 Endenergieverbrauch im Bereich „Industrie / Produzierendes Gewerbe“  
(MWh/Jahr)**

ENERGIETRÄGER	MWh/2022	%
STROM	26.424,9	37,5%
FHW (HOLZIGE BIOMASSE)	23.701,3	33,7%
ANDERE BIOMASSE (Pellets/Hackschnitzel/Stückholze)	1.310,4	1,9%
ERDGAS (CH <sub>4</sub> )	16.499,2	23,4%
LPG (Wärme)	0,0	-
HEIZÖL	1.805,3	2,6%
DIESEL	0,0	-
BENZIN	0,0	-
LPG (Verkehr)	0,0	-
BIOKRAFTSTOFFE	0,0	-
SOLARWÄRME	655,6	0,9%
GEOthermie / WÄRMEPUMPEN	3,1	0,0%
<b>INSGESAMT</b>	<b>70.400,0</b>	<b>100,0%</b>
<b>Pro Kopf</b>	<b>11,2</b>	



**Tabelle 4.3.5 – 2022 Endenergieverbrauch im Bereich „Öffentliche Beleuchtung“ (MWh/Jahr)**

ENERGIETRÄGER	MWh/2022	%
STROM	256,8	100,0%
FHW (HOLZIGE BIOMASSE)	0,0	-
ANDERE BIOMASSE (Pellets/Hackschnitzel/Stückholze)	0,0	-
ERDGAS (CH <sub>4</sub> )	0,0	-
LPG (Wärme)	0,0	-
HEIZÖL	0,0	-
DIESEL	0,0	-
BENZIN	0,0	-
LPG (Verkehr)	0,0	-
BIOKRAFTSTOFFE	0,0	-
SOLARWÄRME	0,0	-
GEOTHERMIE / WÄRMEPUMPEN	0,0	-
<b>INSGESAMT</b>	<b>256,8</b>	<b>100,0%</b>
<b>Pro Kopf</b>	<b>0,041</b>	



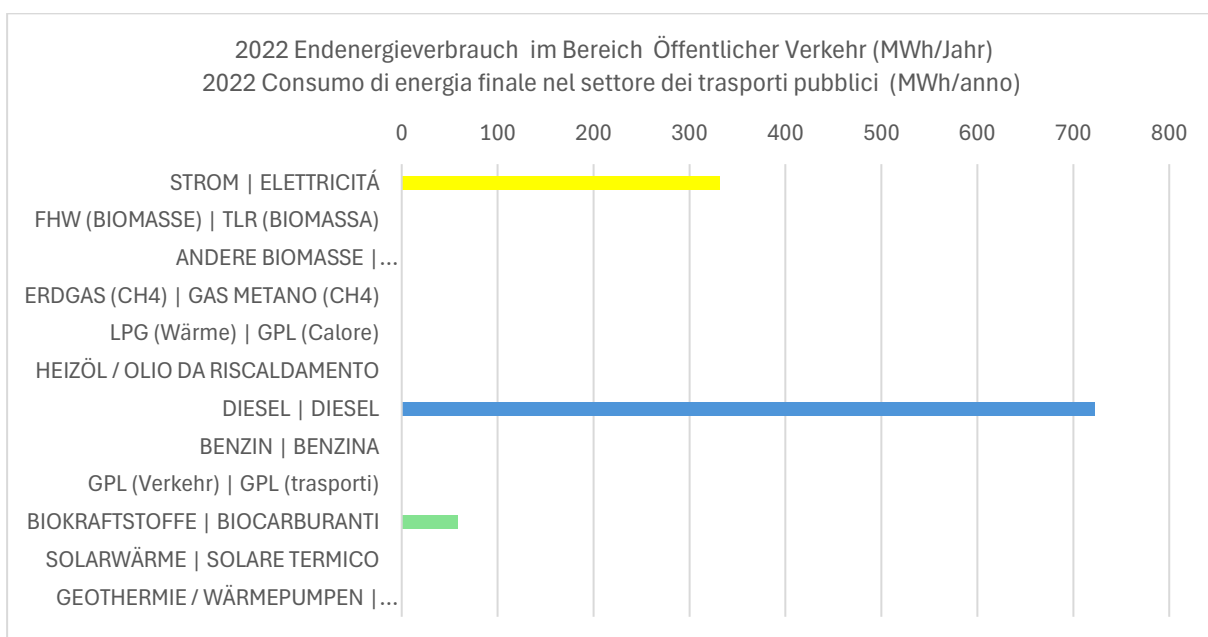
**Tabelle 4.3.6 – 2022 Endenergieverbrauch im Bereich „Öffentlicher Fuhrpark“ (MWh/Jahr)**

ENERGIETRÄGER	MWh/2022	%
STROM	-	-
FHW (HOLZIGE BIOMASSE)	-	-
ANDERE BIOMASSE (Pellets/Hackschnitzel/Stückholze)	-	-
ERDGAS (CH <sub>4</sub> )	-	-
LPG (Wärme)	-	-
HEIZÖL	-	-
DIESEL	-	-
BENZIN	-	-
LPG (Verkehr)	-	-
BIOKRAFTSTOFFE	-	-
SOLARWÄRME	-	-
GEO THERMIE / WÄRMEPUMPEN	-	-
<b>INSGESAMT</b>	-	-
<b>Pro Kopf</b>	-	-

2022 Endenergieverbrauch im Bereich Öffentlicher Fuhrpark (MWh/Jahr)	
2022 Consumo di energia finale per parco mezzo pubblico (MWh/anno)	
STROM   ELETTRICITÀ	
FHW (BIOMASSE)   TLR (BIOMASSA)	
ANDERE BIOMASSE   ...	
ERDGAS (CH <sub>4</sub> )   GAS METANO (CH <sub>4</sub> )	
LPG (Wärme)   GPL (Calore)	
HEIZÖL / OLIO DA RISCALDAMENTO	
DIESEL   DIESEL	
BENZIN   BENZINA	
GPL (Verkehr)   GPL (trasporti)	
BIOKRAFTSTOFFE   BIOCARBURANTI	
SOLARWÄRME   SOLARE TERMICO	
GEO THERMIE / WÄRMEPUMPEN   ...	

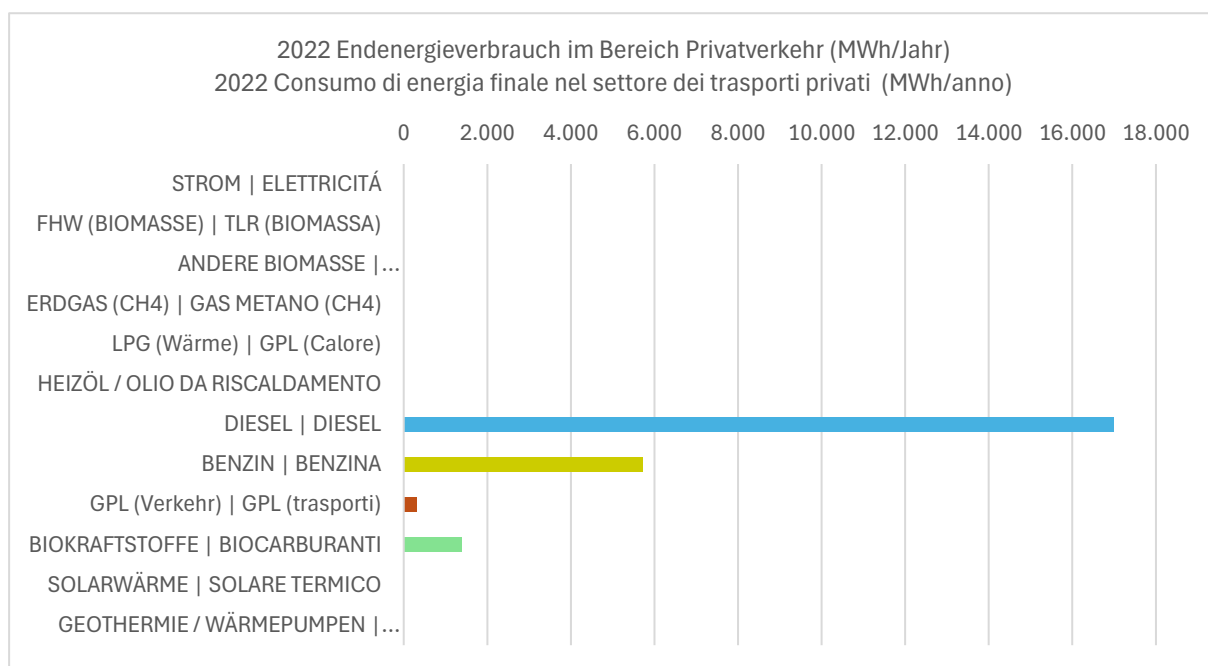
**Tabelle 4.3.7 – 2022 Endenergieverbrauch im Bereich „Öffentlicher Verkehr“ (MWh/Jahr)**

ENERGIETRÄGER	MWh/2022	%
STROM	331	29,8%
FHW (HOLZIGE BIOMASSE)	0	-
ANDERE BIOMASSE (Pellets/Hackschnitzel/Stückholze)	0	-
ERDGAS (CH <sub>4</sub> )	0	-
LPG (Wärme)	0	-
HEIZÖL	0	-
DIESEL	722	64,9%
BENZIN	0	-
LPG (Verkehr)	0	-
BIOKRAFTSTOFFE	59	5,3%
SOLARWÄRME	0	-
GEOthermie / WÄRMEPUMPEN	0	-
<b>INSGESAMT</b>	<b>1.112</b>	<b>100,0%</b>
<b>Pro Kopf</b>	<b>0,18</b>	



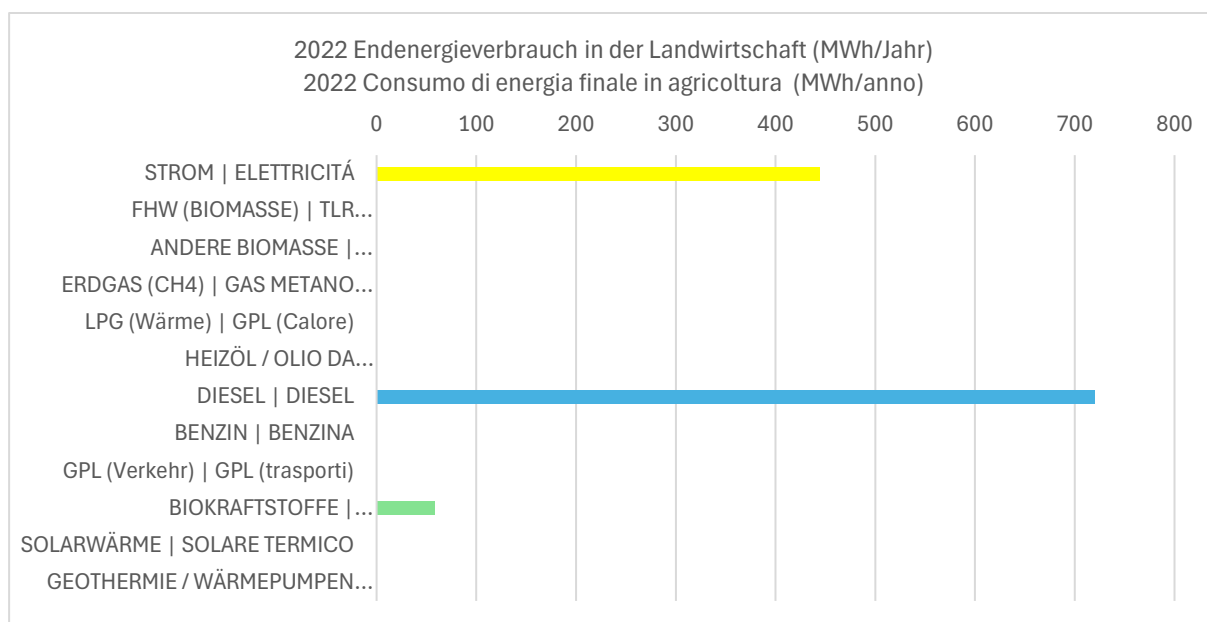
**Tabelle 4.3.8 – 2022 Endenergieverbrauch im Bereich“ Privatverkehr“ (MWh/Jahr)**

ENERGIETRÄGER	MWh/2022	%
STROM	0	-
FHW (HOLZIGE BIOMASSE)	0	-
ANDERE BIOMASSE (Pellets/Hackschnitzel/Stückholze)	0	-
ERDGAS (CH <sub>4</sub> )	0	-
LPG (Wärme)	0	-
HEIZÖL	0	-
DIESEL	16.995	69,6%
BENZIN	5.727	23,4%
LPG (Verkehr)	323	1,3%
BIOKRAFTSTOFFE	1.378	5,6%
SOLARWÄRME	0	-
GEOTHERMIE / WÄRMEPUMPEN	0	-
<b>INSGESAMT</b>	<b>24.424</b>	<b>100,0%</b>
<b>Pro Kopf</b>	<b>3,9</b>	



**Tabelle 4.3.9 – 2022 Endenergieverbrauchs in der Landwirtschaft (MWh/Jahr)**

ENERGIETRÄGER	MWh/2022	%
STROM	444	36,3%
FHW (HOLZIGE BIOMASSE)	0	-
ANDERE BIOMASSE (Pellets/Hackschnitzel/Stückholze)	0	-
ERDGAS (CH <sub>4</sub> )	0	-
LPG (Wärme)	0	-
HEIZÖL	0	-
DIESEL	720	58,9%
BENZIN	0	-
LPG (Verkehr)	0	-
BIOKRAFTSTOFFE	58	4,8%
SOLARWÄRME	0	-
GEOTHERMIE / WÄRMEPUMPEN	0	-
<b>INSGESAMT</b>	<b>1.223</b>	<b>100,0%</b>
<b>Pro Kopf</b>	<b>0,2</b>	

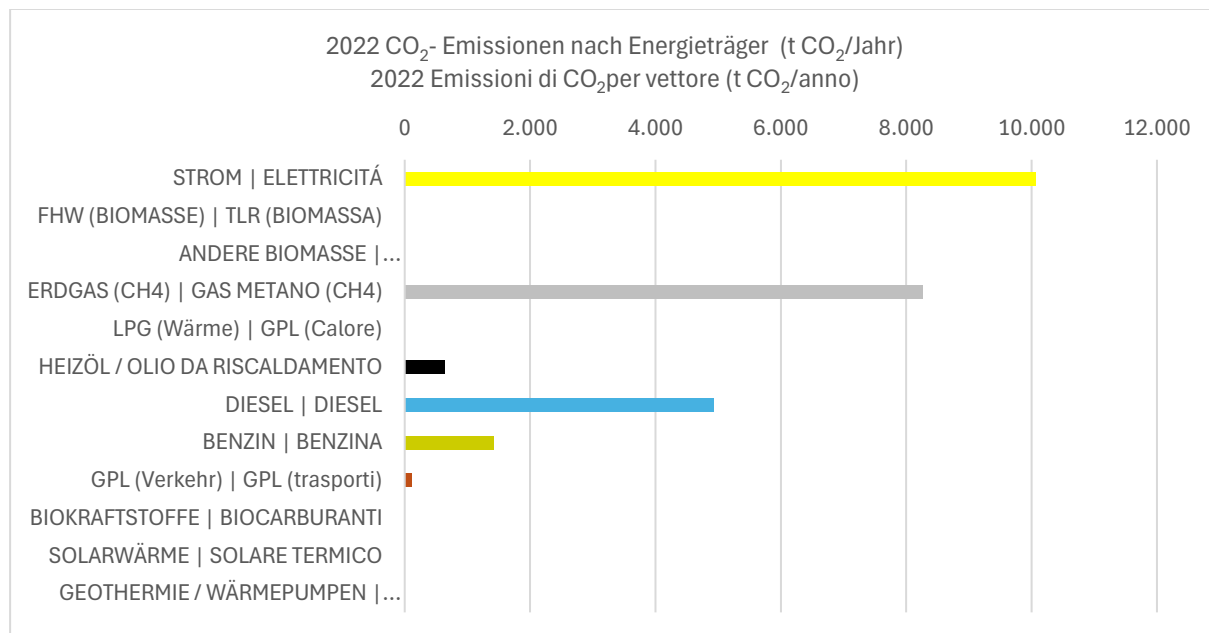


## 4.4 Das Emissionsinventar im Jahr 2022

Im folgenden Abschnitt wird das Inventar der Emissionen nach Energieträger und Sektoren im Jahr 2022 dargestellt.

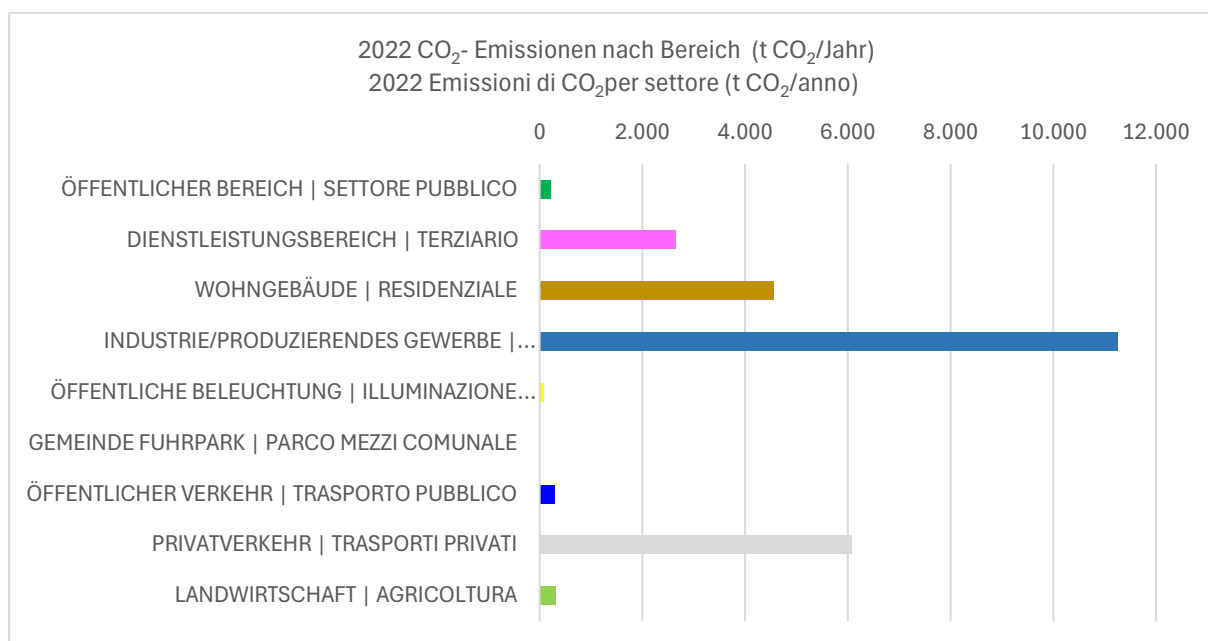
**Tabelle 4.4.1 – 2022 CO<sub>2</sub>- Emissionen nach Energieträger (t CO<sub>2</sub>/Jahr)**

ENERGIETRÄGER	t CO <sub>2</sub> /2022	%
STROM	10.064	39,6%
FHW (HOLZIGE BIOMASSE)	0	-
ANDERE BIOMASSE (Pellets/Hackschnitzel/Stückholze)	0	-
ERDGAS (CH <sub>4</sub> )	8.271	32,5%
LPG (Wärme)	0	-
HEIZÖL	636	2,5%
DIESEL	4.923	19,4%
BENZIN	1.426	5,6%
LPG (Verkehr)	107	0,4%
BIOKRAFTSTOFFE	0	-
SOLARWÄRME	0	-
GEOthermie / WÄRMEPUMPEN	0	-
<b>INSGESAMT</b>	<b>25.426</b>	<b>100,0%</b>
<b>Pro Kopf</b>	<b>4,0</b>	



**Tabelle 4.4.2 – 2022 CO<sub>2</sub>-Emissionen nach Bereich (t CO<sub>2</sub>/Jahr)**

BEREICH	t CO <sub>2</sub> /2022	%
ÖFFENTLICHER BEREICH	216	0,8%
Dienstleistungsbereich	2.657	10,4%
Wohngebäude	4.557	17,9%
Industrie / Verarbeitendes Gewerbe	11.251	44,2%
Öffentliche Beleuchtung	72	0,3%
Gemeinde Fuhrpark	0	-
Öffentlicher Verkehr	286	1,1%
Privatverkehr	6.070	23,9%
Landwirtschaft	317	1,2%
<b>INSGESAMT</b>	<b>25.426</b>	<b>100,0%</b>
<b>Pro Kopf</b>	<b>4,0</b>	

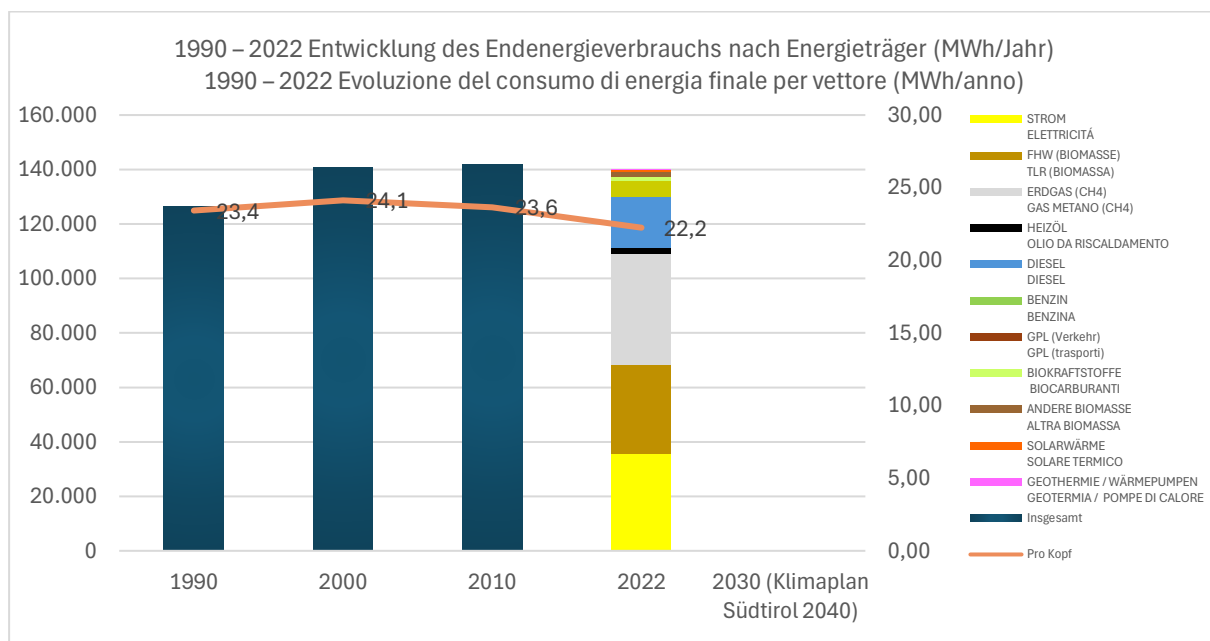


## 4.5 1990 – 2022 Entwicklung des Endenergieverbrauchs und der Emissionen nach Energieträger und Bereich

Im folgenden Abschnitt wird die **Entwicklung des Endenergieverbrauchs und der Emissionen** in den Jahren 1990, 2000, 2010 und 2022 **nach Energieträger und Bereich** dargestellt.

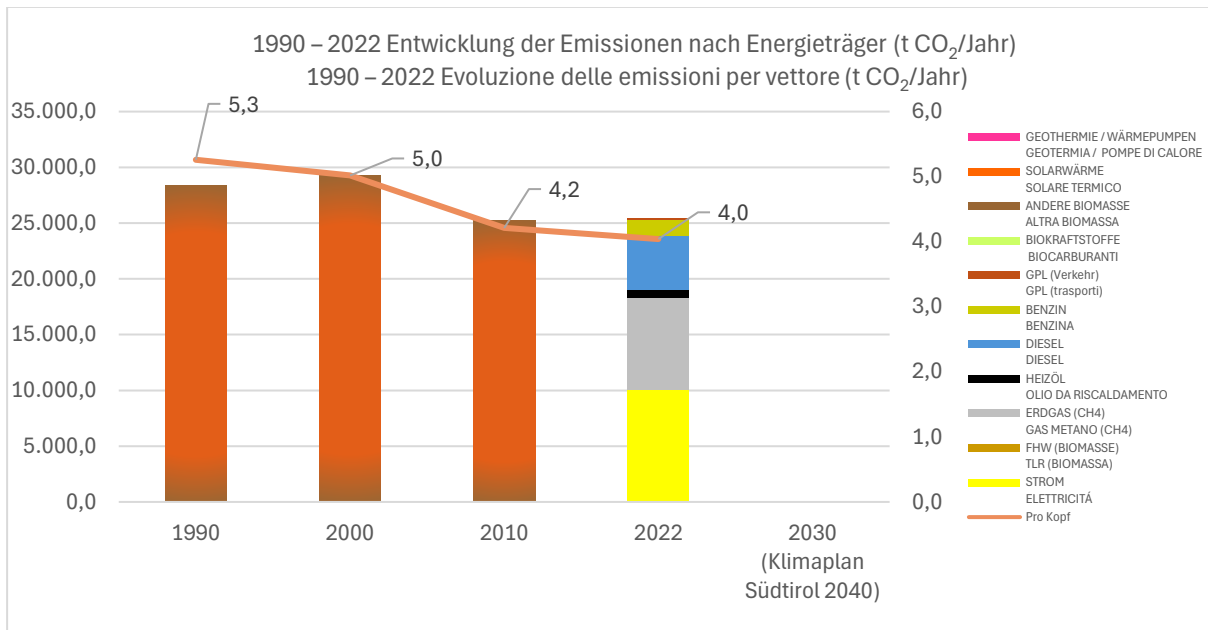
**Tabelle 4.5.1– Endenergieverbrauch in den Jahren 1990, 2000, 2010 und 2022 (MWh/Jahr) nach Energieträger**

ENERGIETRÄGER	1990	2000	2010	2022	2030	Δ 2022 - 2030 (%)	Δ 1990 - 2030 (%)
STROM				35.765,1	-	-	
FHW (HOLZIGE BIOMASSE)				32.381,2	-	-	
ANDERE BIOMASSE (Pellets/Hackschnitzel/Stückholze)				1.692,4	-	-	
ERDGAS (CH <sub>4</sub> )				40.943,6	-	-	
LPG (Wärme)				0,0	-	-	
HEIZÖL				2.381,0	-	-	
DIESEL				18.437,7	-	-	
BENZIN				5.727,1	-	-	
LPG (Verkehr)				323,1	-	-	
BIOKRAFTSTOFFE				1.495,0	-	-	
SOLARWÄRME				846,7	-	-	
GEOTHERMIE / WÄRMEPUMPEN				4,1	-	-	
<b>Insgesamt</b>	<b>126.486,0</b>	<b>140.626,8</b>	<b>141.784,9</b>	<b>139.997,0</b>	-	-	-
<b>Pro Kopf</b>	<b>23,4</b>	<b>24,1</b>	<b>23,6</b>	<b>22,2</b>	-	-	-



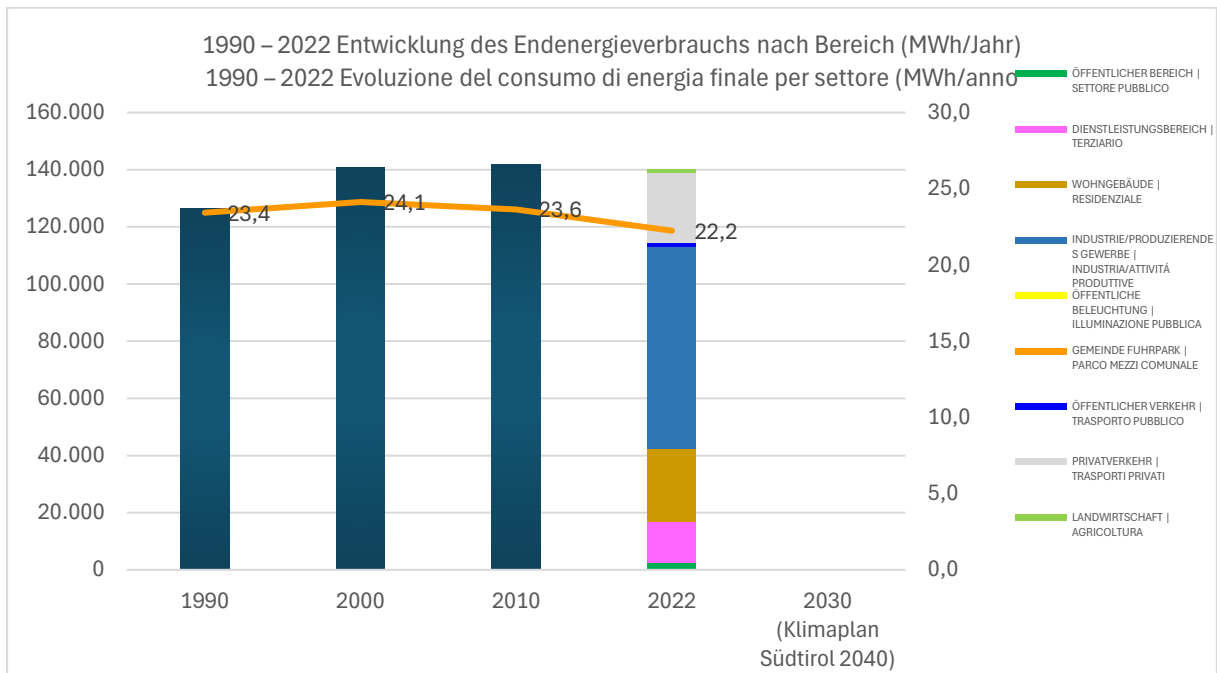
**Tabelle 4.5.2 – Verursachte CO<sub>2</sub> - Emissionen in den Jahren 1990, 2000, 2010 und 2022 (t CO<sub>2</sub>/Jahr) nach Energieträger**

ENERGIETRÄGER	1990	2000	2010	2022	2030	Δ 2022 - 2030 (%)	Δ 1990 - 2030 (%)
STROM				10.064,3	-	-	
FHW (HOLZIGE BIOMASSE)				0,0	-	-	
ANDERE BIOMASSE (Pellets/Hackschnitzel/Stückholze)				0,0	-	-	
ERDGAS (CH <sub>4</sub> )				8.270,6	-	-	
LPG (Wärme)				0,0	-	-	
HEIZÖL				635,7	-	-	
DIESEL				4.922,9	-	-	
BENZIN				1.426,0	-	-	
LPG (Verkehr)				106,6	-	-	
BIOKRAFTSTOFFE				0,0	-	-	
SOLARWÄRME				0,0	-	-	
GEOTHERMIE / WÄRMEPUMPEN				0,0	-	-	
<b>Insgesamt</b>	<b>28.393,3</b>	<b>29.242,3</b>	<b>25.254,4</b>	<b>25.426,2</b>	-	-	-
<b>Pro Kopf</b>	<b>5,3</b>	<b>5,0</b>	<b>4,2</b>	<b>4,0</b>	-	-	-



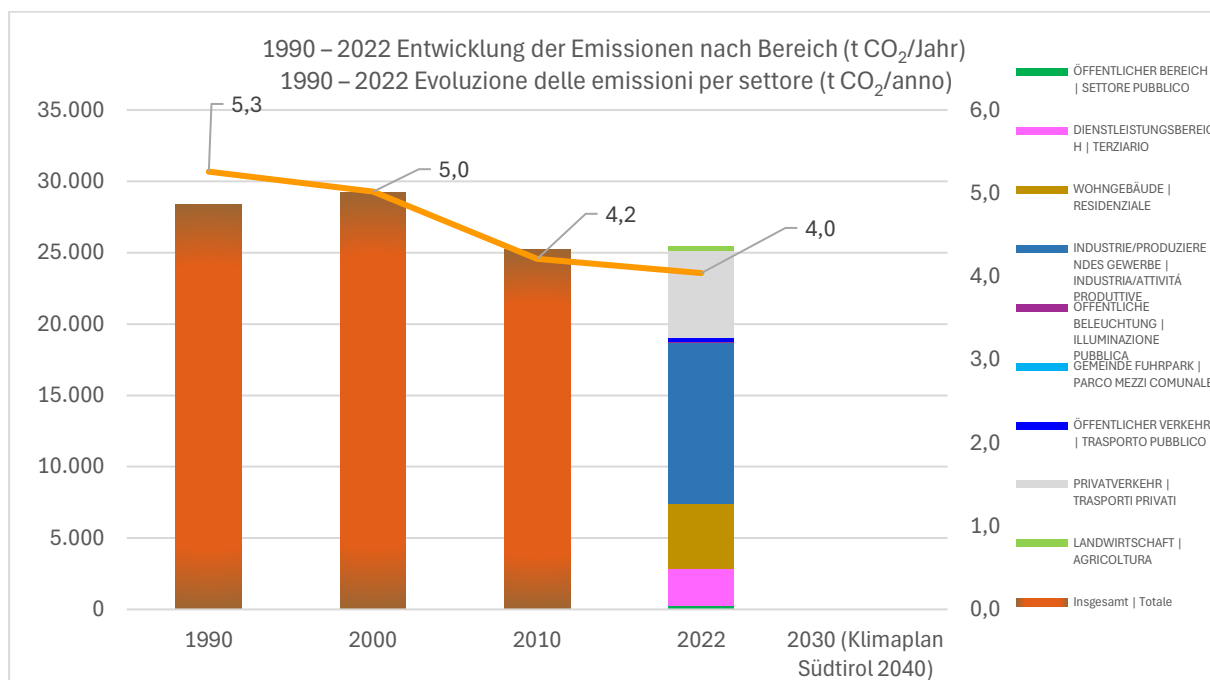
**Tabelle 4.5.3– Endenergieverbrauch in den Jahren 1990, 2000, 2010 und 2022 (MWh/Jahr) nach Bereich**

BEREICH	1990	2000	2010	2022	2030	Δ 2022 - 2030 (%)	Δ 1990 - 2030 (%)
ÖFFENTLICHER BEREICH				2.584,8	-	-	
DIENSTLEISTUNGSBEREICH				14.157,7	-	-	
WOHNGEBÄUDE				25.839,2	-	-	
INDUSTRIE / VERARBEITENDES GEWERBE				70.400,0	-	-	
ÖFFENTLICHE BELEUCHTUNG				256,8	-	-	
GEMEINDE FUHRPARK				0,0	-	-	
ÖFFENTLICHER VERKEHR				1.111,6	-	-	
PRIVATVERKEHR				24.423,6	-	-	
LANDWIRTSCHAFT				1.223,1	-	-	
<b>Insgesamt</b>	<b>126.486,0</b>	<b>140.626,8</b>	<b>141.784,9</b>	<b>139.997,0</b>	-	-	-
<b>Pro Kopf</b>	<b>23,4</b>	<b>24,1</b>	<b>23,6</b>	<b>22,2</b>	-	-	-



**Tabelle 4.5.4 – Verursachte CO<sub>2</sub> - Emissionen in den Jahren 1990, 2000, 2010 und 2022 (t CO<sub>2</sub>/Jahr) nach Bereich**

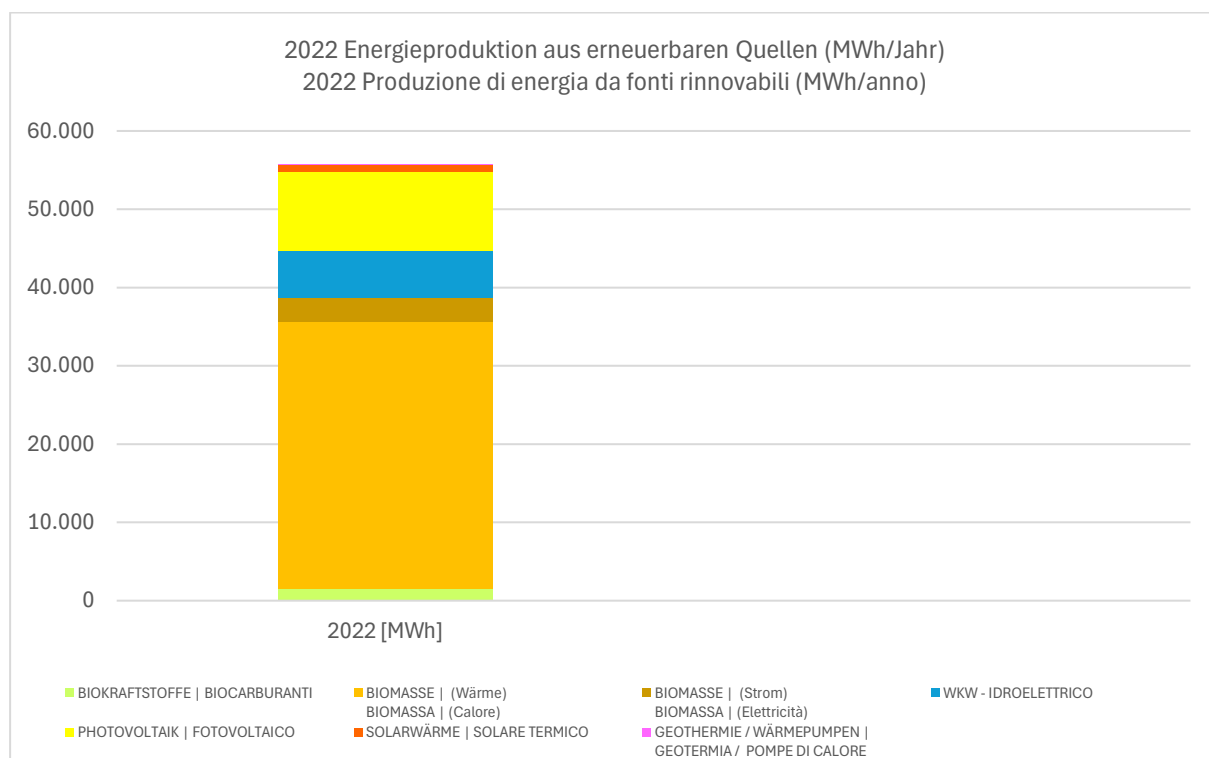
BEREICH	1990	2000	2010	2022	2030	Δ 2022 - 2030 (%)	Δ 1990 - 2030 (%)
ÖFFENTLICHER BEREICH				215,6	-	-	
DIENSTLEISTUNGSBEREICH				2.656,9	-	-	
WOHNGEBÄUDE				4.556,8	-	-	
INDUSTRIE / VERARBEITENDES GEWERBE				11.250,8	-	-	
ÖFFENTLICHE BELEUCHTUNG				72,3	-	-	
GEMEINDE FUHRPARK				0,0	-	-	
ÖFFENTLICHER VERKEHR				285,9	-	-	
PRIVATVERKEHR				6.070,5	-	-	
LANDWIRTSCHAFT				317,4	-	-	
<b>Insgesamt</b>	<b>28.393,3</b>	<b>29.242,3</b>	<b>25.254,4</b>	<b>25.426,2</b>	-	-	-
<b>Pro Kopf</b>	<b>5,3</b>	<b>5,0</b>	<b>4,2</b>	<b>4,0</b>	-	-	-



## 4.6 Die lokale Energieproduktion aus erneuerbaren Energiequellen im Jahr 2022

Im folgenden Abschnitt wird die Struktur der lokalen Energieproduktion aus erneuerbaren Quellen im Jahr 2022 dargestellt. In Übereinstimmung mit den SECAP-Leitlinien werden in dieser Bilanz eventuelle Anlagen mit einer Leistung von >20 MW, die sich im Gebiet befinden, nicht berücksichtigt<sup>10</sup>.

ENERGIEQUELLE	2022 (MWh)	2022 % am gesamten Endenergieverbrauch	2030 (MWh)	2030 % am gesamten Endenergieverbrauch	Δ 2022 - 2030 (%)
BIOKRAFTSTOFFE	1.495	1,1%	-	-	-
BIOMASSE   (Wärme)	34.074	24,3%	-	-	-
BIOMASSE   (Strom)	3.168	2,3%	-	-	-
WASSERKRAFTWERK (WKW)	5.932	4,2%	-	-	-
PHOTOVOLTAIK	10.124	7,2%	-	-	-
SOLARWÄRME	847	0,6%	-	-	-
GEOTHERMIE / WÄRMEPUMPEN	4	0,0%	-	-	-
<b>Insgesamt</b>	<b>55.643</b>	<b>39,7%</b>	-	-	-
<b>Pro Kopf</b>	<b>8,8</b>		-	-	-



<sup>10</sup> Laut den SECAP-Richtlinien werden für die Berechnung der lokalen Energieproduktion nur Anlagen berücksichtigt, die nicht im Europäischen Emissionshandelssystem (ETS) enthalten sind und eine Nennleistung von höchstens 20 MW aufweisen. Quelle: Bertoldi P; Bornas Cayuela D; Monni S; Piers De Raveschoot R. Guidebook "How to Develop a Sustainable Energy Action Plan (SEAP)". EUR 24360 EN. Luxembourg (Luxembourg): Publication Office of the European Union; 2010. JRC57789, <https://publications.jrc.ec.europa.eu/repository/handle/JRC57789>.

## 5. Das 2030-Szenario zur Senkung und Dekarbonisierung des Endenergieverbrauchs und zur Reduktion der Emissionen

Im folgenden Kapitel werden die 2030-Szenarien zur Dekarbonisierung des Energieverbrauchs und zur Reduktion der Emissionen dargestellt, die gemäß den Zielen des Klimaplanes Südtirol 2040 sowie den Leitlinien und Angaben des Gemeindeverbands (Mitteilung Nr. 60/2024) berechnet wurden.

### 5.1 2030 Erwartete Reduktion des Verbrauchs und der Emissionen

Bis 2030 wird für die Gemeinde eine Reduktion des allgemeinen Energieverbrauchs **um 16% im Vergleich zu 2022 und um 7% gegenüber 1990 erwartet**. Dies entspricht einer **Verringerung des Pro-Kopf-Verbrauchs um 15% im Vergleich zu 2022 und 20% im Vergleich zu 1990**.

**Tabelle 5.1.1 - 2030 Erwartete Reduktion des Energieverbrauchs**

Bezugsjahr	Veränderung gegenüber 2022	Veränderung gegenüber 1990
Reduktion des gesamten Endenergieverbrauchs	<b>-16%</b>	<b>-7%</b>
Reduktion des Pro-Kopf-Endenergieverbrauchs	<b>-15%</b>	<b>-20%</b>

Was die entsprechenden CO<sub>2</sub>-Emissionen betrifft, zeigt die Berechnung, dass durch die Umsetzung integrierter Energieeffizienzmaßnahmen, die Erhöhung des Anteils erneuerbarer Energien am Verbrauch und den progressiven Ausstieg aus fossilen Brennstoffen eine **Verringerung des CO<sub>2</sub>-Ausstoßes um 55% gegenüber 2022 und um 59% gegenüber 1990** erreicht werden kann. Dies entspricht einer **Verringerung der Pro-Kopf-Emissionen um 54% im Vergleich zu 2022 und um 65% im Vergleich zu 1990**.

**Tabelle 5.1.2 - 2030 Erwartete Reduktion der CO<sub>2</sub>- Emissionen**

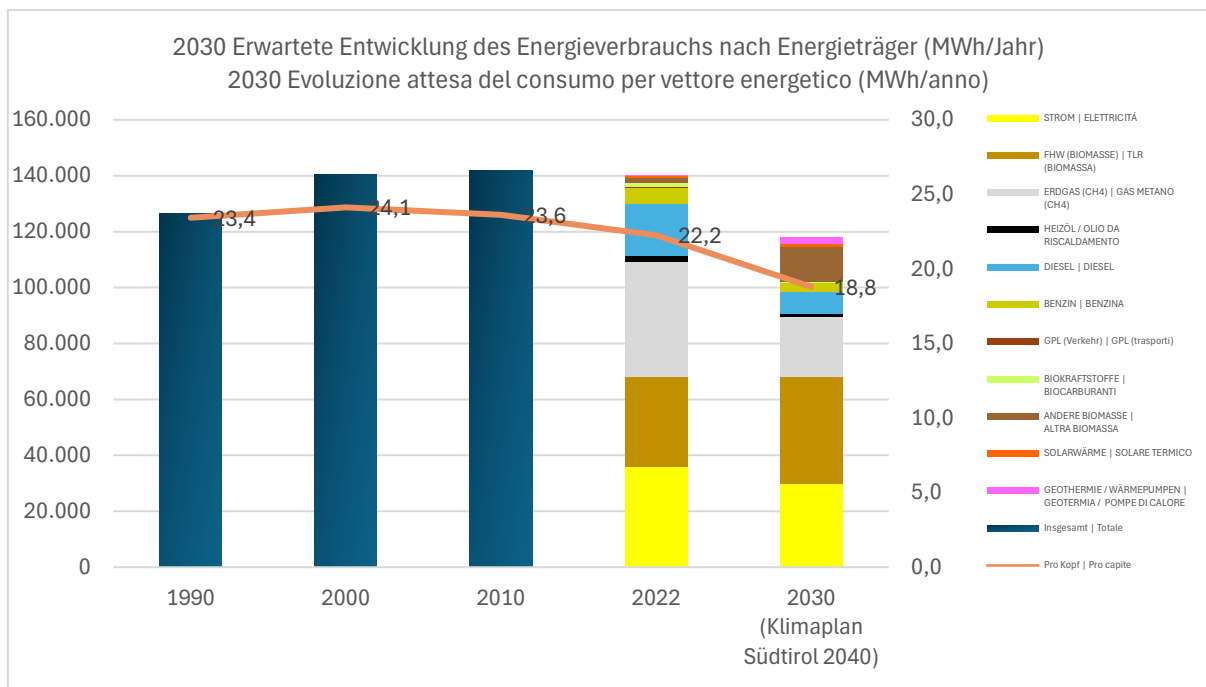
Bezugsjahr	Veränderung gegenüber 2022	Veränderung gegenüber 1990
Reduktion der gesamten CO <sub>2</sub> -Emissionen	<b>-55%</b>	<b>-59%</b>
Reduktion der pro-Kopf - CO <sub>2</sub> -Emissionen	<b>-54%</b>	<b>-65%</b>

## 5.2 1990 – 2030 Entwicklung des Endenergieverbrauchs und der Emissionen nach Energieträger und Bereich

Im Folgenden wird die erwartete Entwicklung des Endenergieverbrauchs sowie die erwartete Reduktion der Emissionen nach Energieträger und Bereich bis 2030 im Vergleich zu 1990 und 2022 dargestellt.

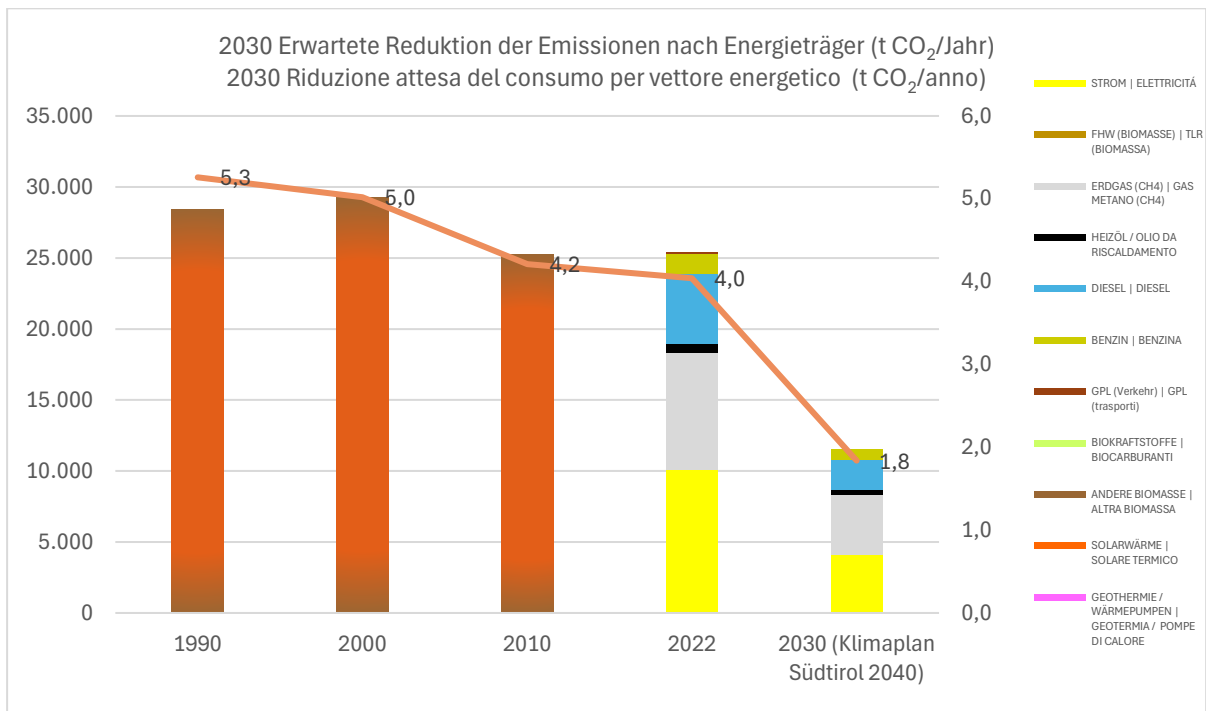
**Tabelle 5.2.1– 2030 Erwartete Entwicklung des Endenergieverbrauchs (MWh/Jahr) nach Energieträger**

ENERGIETRÄGER	1990	2000	2010	2022	2030	Δ 2022 - 2030 (%)	Δ 1990 - 2030 (%)
STROM				35.765,1	29.576,1	-17,3%	
FHW (HOLZIGE BIOMASSE)				32.381,2	38.414,6	+18,6%	
ANDERE BIOMASSE (Pellets/Hackschnitzel/Stückholze)				1.692,4	12.286,5	+626,0%	
ERDGAS (CH <sub>4</sub> )				40.943,6	21.208,2	-48,2%	
LPG (Wärme)				0,0	0,0	-	
HEIZÖL				2.381,0	1.165,8	-51,0%	
DIESEL				18.437,7	8.046,8	-56,4%	
BENZIN				5.727,1	2.930,8	-48,8%	
LPG (Verkehr)				323,1	0,0	-100,0%	
BIOKRAFTSTOFFE				1.495,0	648,4	-56,6%	
SOLARWÄRME				846,7	1.027,7	+21,4%	
GEOTHERMIE / WÄRMEPUMPEN				4,1	2.327,2	+57221,2%	
<b>Insgesamt</b>	<b>126.486,0</b>	<b>140.626,8</b>	<b>141.784,9</b>	<b>139.997,0</b>	<b>117.632,2</b>	<b>-16%</b>	<b>-7%</b>
<b>Pro Kopf</b>	<b>23,4</b>	<b>24,1</b>	<b>23,6</b>	<b>22,2</b>	<b>18,8</b>	<b>-16%</b>	<b>-20%</b>



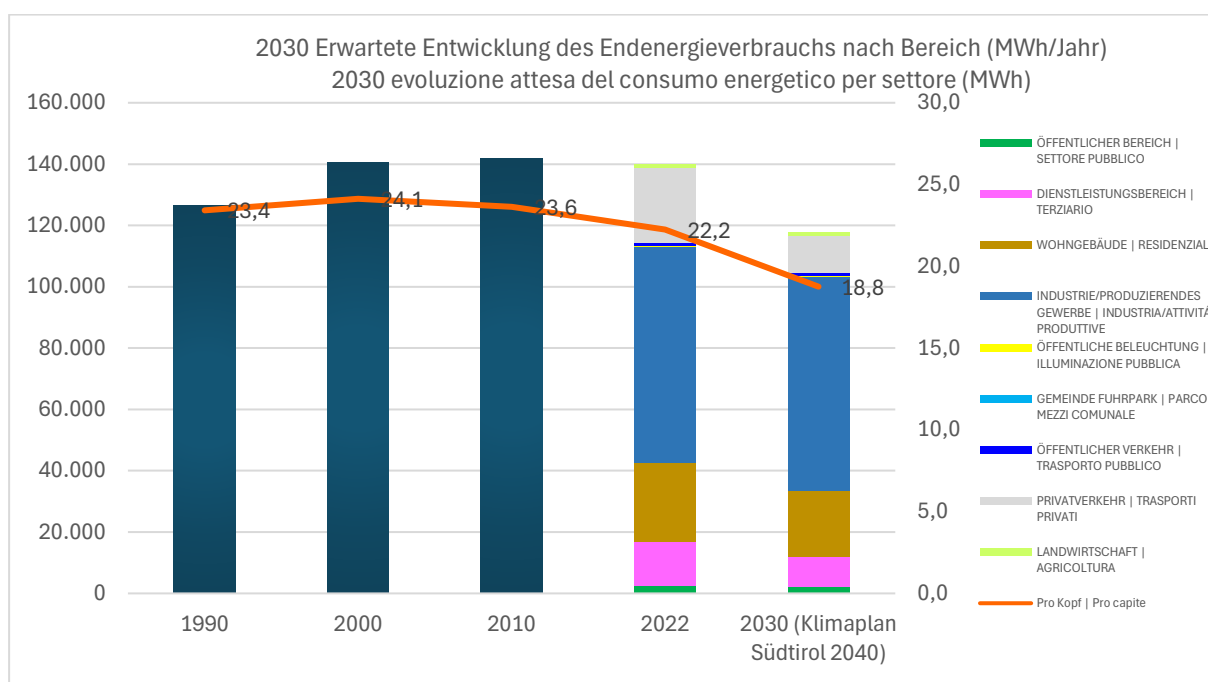
**Tabelle 5.2.2 – 2030 Erwartete Reduktion der CO<sub>2</sub> - Emissionen (t CO<sub>2</sub>/Jahr) nach Energieträger**

ENERGIETRÄGER	1990	2000	2010	2022	2030	Δ 2022 - 2030 (%)	Δ 1990 - 2030 (%)
STROM				10.064,3	4.062,5	-59,6%	
FHW (HOLZIGE BIOMASSE)				0,0	0,0	-	
ANDERE BIOMASSE (Pellets/Hackschnitzel/Stückholze)				0,0	0,0	-	
ERDGAS (CH <sub>4</sub> )				8.270,6	4.284,1	-48,2%	
LPG (Wärme)				0,0	0,0	-	
HEIZÖL				635,7	311,3	-51,0%	
DIESEL				4.922,9	2.148,5	-56,4%	
BENZIN				1.426,0	729,8	-48,8%	
LPG (Verkehr)				106,6	0,0	-100,0%	
BIOKRAFTSTOFFE				0,0	0,0	-	
SOLARWÄRME				0,0	0,0	-	
GEOTHERMIE / WÄRMEPUMPEN				0,0	0,0	-	
<b>Insgesamt</b>	<b>28.393</b>	<b>29.242</b>	<b>25.254</b>	<b>25.426</b>	<b>11.536</b>	<b>-55%</b>	<b>-59%</b>
<b>Pro Kopf</b>	<b>5,3</b>	<b>5,0</b>	<b>4,2</b>	<b>4,0</b>	<b>1,8</b>	<b>-54%</b>	<b>-65%</b>



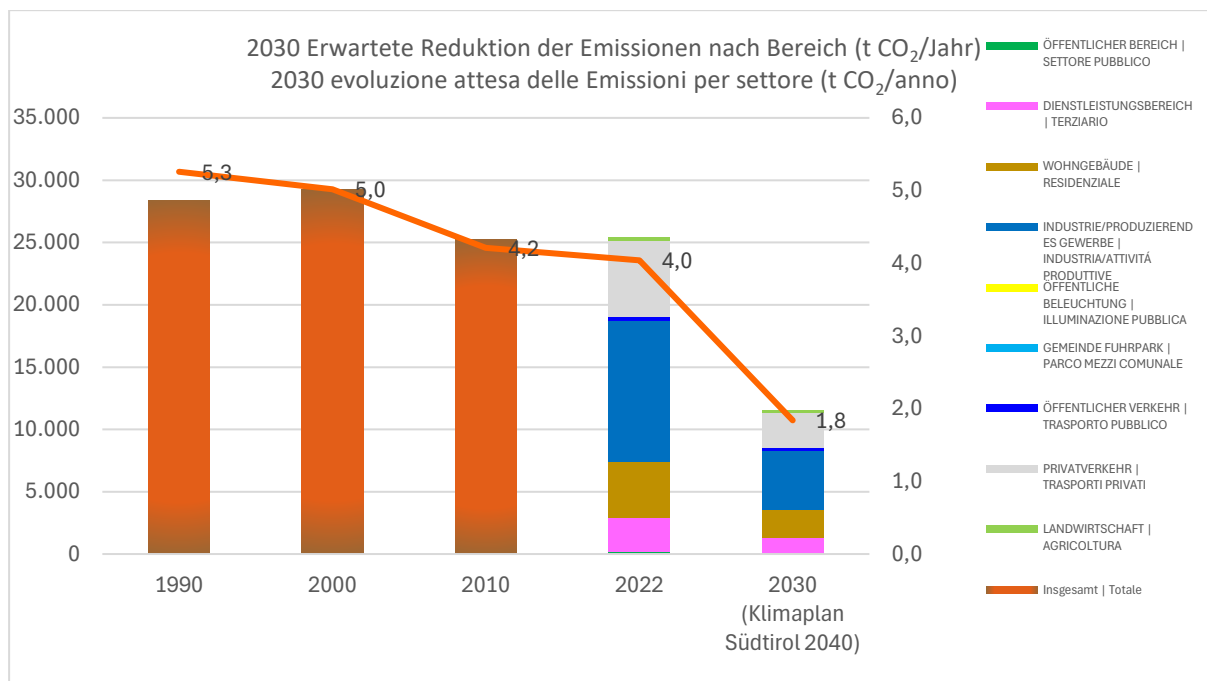
**Tabelle 5.2.3 - 2030 Erwartete Entwicklung des Endenergieverbrauchs nach Bereich (MWh/Jahr)**

BEREICH	1990	2000	2010	2022	2030	Δ 2022 - 2030 (%)	Δ 1990 - 2030 (%)
ÖFFENTLICHER BEREICH				2.584,8	2.318,6	-10,3%	
DIENSTLEISTUNGSBEREICH				14.157,7	9.626,3	-32,0%	
WOHNGEBÄUDE				25.839,2	21.604,3	-16,4%	
INDUSTRIE / VERARBEITENDES GEWERBE				70.400,0	69.736,5	-0,9%	
ÖFFENTLICHE BELEUCHTUNG				256,8	218,3	-15,0%	
GEMEINDE FUHRPARK				0,0	0,0		
ÖFFENTLICHER VERKEHR				1.111,6	1.226,6	+10,3%	
PRIVATVERKEHR				24.423,6	11.906,5	-51,3%	
LANDWIRTSCHAFT				1.223,1	995,2	-18,6%	
<b>Insgesamt</b>	<b>126.486,0</b>	<b>140.626,8</b>	<b>141.784,9</b>	<b>139.997,0</b>	<b>117.632,2</b>	<b>-16%</b>	<b>-7%</b>
<b>Pro Kopf</b>	<b>23,4</b>	<b>24,1</b>	<b>23,6</b>	<b>22,2</b>	<b>18,8</b>	<b>-16%</b>	<b>-20%</b>



**Tabelle 5.2.4 - 2030 Erwartete Reduktion der Emissionen nach Bereich (t CO<sub>2</sub>/Jahr)**

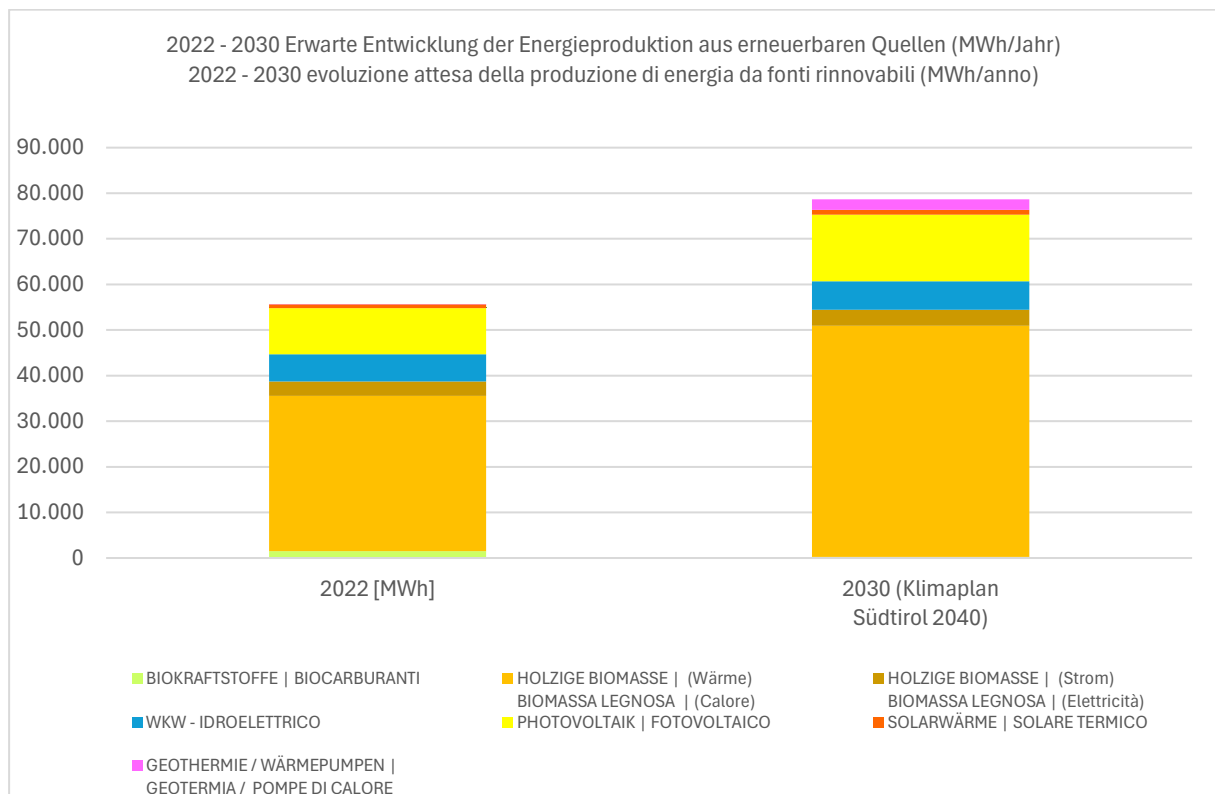
BEREICH	1990	2000	2010	2022	2030	Δ 2022 - 2030 (%)	Δ 1990 - 2030 (%)
ÖFFENTLICHER BEREICH				215,6	0,0	-100,0%	
Dienstleistungsbereich				2.656,9	1.307,2	-50,8%	
Wohngebäude				4.556,8	2.236,0	-50,9%	
Industrie / Verarbeitendes Gewerbe				11.250,8	4.762,6	-57,7%	
Öffentliche Beleuchtung				72,3	0,0	-100,0%	
Gemeinde Fuhrpark				0,0	0,0		
Öffentlicher Verkehr				285,9	248,6	-13,1%	
Privatverkehr				6.070,5	2.771,3	-54,3%	
Landwirtschaft				317,4	210,4	-33,7%	
<b>Insgesamt</b>	<b>28.393</b>	<b>29.242</b>	<b>25.254</b>	<b>25.426</b>	<b>11.536</b>	<b>-55%</b>	<b>-59%</b>
<b>Pro Kopf</b>	<b>5,3</b>	<b>5,0</b>	<b>4,2</b>	<b>4,0</b>	<b>1,8</b>	<b>-54%</b>	<b>-65%</b>



### 5.3 2022 - 2030 Erwartete Entwicklung der Energieproduktion aus erneuerbaren Quellen (MWh/Jahr)

Im folgenden Abschnitt wird die erwartete **Entwicklung der lokalen Energieerzeugung aus erneuerbaren Energiequellen bis 2030 dargestellt**. In Übereinstimmung mit den SECAP-Leitlinien werden in dieser Bilanz eventuelle Anlagen mit einer Leistung von >20 MW, die sich im Gebiet befinden, nicht berücksichtigt.

ENERGIEQUELLE	2022 (MWh)	2022 % am gesamten Endenergieverbrauch	2030 (MWh)	2030 % am gesamten Endenergieverbrauch	Δ 2022 - 2030 (%)
BIOKRAFTSTOFFE	1.495	1,1%	648	0,5%	-56,6%
HOLZIGE BIOMASSE   (Wärme) BIOMASSA LEGNOSA   (Calore)	34.074	24,3%	50.701	43,0%	+48,8%
HOLZIGE BIOMASSE   (Strom) BIOMASSA LEGNOSA   (Elettricità)	3.168	2,3%	3.485	3,0%	+10,0%
WKW	5.932	4,2%	6.228	5,3%	+5,0%
PHOTOVOLTAIK	10.124	7,2%	14.619	12,4%	+44,4%
SOLARWÄRME	847	0,6%	1.028	0,9%	+21,4%
GEOTHERMIE / WÄRMEPUMPEN	4	0,0%	2.327	2,0%	+57221,2%
<b>Insgesamt</b>	<b>55.643</b>	<b>39,7%</b>	<b>79.036</b>	<b>67,0%</b>	<b>+42,0%</b>
<b>Pro Kopf</b>	<b>8,8</b>	-	<b>12,6</b>	-	-



## 6. Der Aktionsplan für nachhaltige Energie 2022 - 2030

Nachfolgend sind die Ziele und Maßnahmen aufgeführt, die zur Reduzierung des Verbrauchs und der Emissionen beitragen sollen, um die für 2030 festgelegten Vorgaben zu erreichen.

### 6.1 Erarbeitung der Maßnahmen

Der vorliegende Klimaplan enthält Klimaschutzaktionen (Mitigation) für jeden Bereich, in denen die Gemeinde direkt Maßnahmen ergreifen kann, um die Emissionsreduktionsziele zu erreichen. Die einzelnen Aktionen wurden auf Basis der lokalen Potentiale und der Prioritäten erstellt, die mit dem Klima- und Energie-Team<sup>11</sup> sowie der Partizipation der Bevölkerung (z.B. durch Befragung) erfasst, und für welche spezifische Maßnahmen definiert wurden.

Bei der Ausarbeitung der Aktionen wurde das Klima Team, welches im Rahmen des Projekts ins Leben gerufen worden ist, aktiv miteinbezogen. Die Klima Teams bestehen je nach Gemeinde aus politischen Vertreter:innen (wie Bürgermeister:innen oder Gemeindereferent:innen), Vertreter:innen verschiedener Interessensgruppen (wie aus Tourismus, Landwirtschaft oder Jugend), Mitgliedern von Vereinigungen (wie Bildungsausschüsse oder Umweltgruppen) sowie motivierten und interessierten Bürger:innen. Das Klima Team soll auch über das Ende des Projekts hinaus fortbestehen und die Gemeindeverwaltung bei der Umsetzung und beim Monitoring der Maßnahmen des vorliegenden Klimaplanes begleiten.

### 6.2 Ziele und Aktionen des Aktionsplans für nachhaltige Energie 2022 - 2030

**In diesem Kapitel werden 24 Ziele und 53 Aktionen identifiziert, welche eine Reduzierung der Emissionen bis 2030 um 55% ermöglichen** Die Berechnungen berücksichtigen die Bevölkerungsentwicklung bis 2030<sup>12</sup>.

Die Struktur des Aktionsplans sieht die verschiedenen Interventionsbereiche vor, welche die Zielvorgaben beinhalten. Um diese Ziele zu erreichen, wurden die Aktionen definiert. Zu beachten ist, dass bei einigen Aktionen die erwarteten Einsparungen nicht angegeben werden, weil eine Abschätzung nicht möglich ist oder weil der relative Nutzen in Bezug auf Energie und Klima bereits bei anderen Aktionen berücksichtigt wird.

Die definierten Aktionen und Maßnahmen müssen in jedem Fall auf ihre technische und finanzielle Machbarkeit geprüft werden. Die Umsetzung einzelner Aktionen hängt daher maßgeblich von den vorhandenen technischen und finanziellen Ressourcen sowie

<sup>11</sup> Die Gemeinden haben jeweils ein Klima- bzw. Energie-Team gebildet. In einigen Gemeinden werden diese Teams auch explizit als „Klima Team“ oder „Energie Team“ bezeichnet, wobei die genaue Bezeichnung je nach Gemeinde variieren kann. Um die Lesbarkeit zu erleichtern, wird im folgenden Text jedoch durchgängig der Begriff „Klima Teams“ verwendet.

<sup>12</sup> Quelle: ASTAT, „Die voraussichtliche Bevölkerungsentwicklung bis 2030 / Previsione sull'andamento demografico fino al 2030, Schriftenreihe / collana 200/2014, [https://www.provincia.bz.it/arte-cultura/biblioteche-lettura/downloads/Studio\\_Astat\\_n.\\_200.pdf](https://www.provincia.bz.it/arte-cultura/biblioteche-lettura/downloads/Studio_Astat_n._200.pdf)

zukünftigen Entwicklungen ab. Es ist zu berücksichtigen, dass sich die Rahmenbedingungen verändern können und dementsprechend die Priorisierung und Realisierung der Maßnahmen angepasst werden muss. Es ist zudem wichtig zu beachten, dass der Klimaplan ein dynamisches Dokument darstellt, das sich im Laufe der Zeit an die jeweiligen Entwicklungen und Situationen anpassen lässt.

Im Anschluss wird der gesamte Maßnahmenkatalog umfassend und detailliert dargestellt, sodass die einzelnen Teams ihn als Grundlage für ihre Arbeitsprogramme nutzen können. Die nachfolgenden Fact-Sheets fassen in einem nächsten Schritt alle Informationen zusammen und listen lediglich die Titel der jeweiligen Aktionen auf, ohne dabei weiter ins Detail zu gehen. Die Maßnahmen wurden außerdem in drei zeitliche Phasen unterteilt: kurzfristig (bis 2026), mittelfristig (bis 2028) und langfristig (bis 2030 und darüber hinaus). Einige Maßnahmen werden zwar auch über 2030 hinaus weitergeführt, jedoch ist der aktuelle Planungsrahmen auf den Zeitraum bis 2030 begrenzt.

**Tabelle 6.2.1 – Zusammenfassung: Ziele des Aktionsplans**

SECAP Bereich	Kodex	Ziele	
Senkung und Dekarbonisierung des Endenergieverbrauchs	ÖFFENTLICHER SEKTOR	PU - 01	Energetische Optimierung der öffentlichen Gebäude und Monitoring
		PU - 02	Intelligente öffentliche Beleuchtung
		PU - 03	Nachhaltigkeit in den öffentlichen Ämtern
		PU - 04	Energie- und Klimamanagement im öffentlichen Bereich
		PU - 05	Erneuerung des öffentlichen Fuhrparks
		PU - 06	Effiziente Ver- und Entsorgung
Erneuerbare Energie	LOKALE ENERGIEERZEUGUNG AUS ERNEUERBAREN QUELLEN	FER - 01	Nutzung erneuerbarer Energiequellen
		FER - 02	Strom aus erneuerbaren Energiequellen
		FER - 03	Wärme und Kälte aus erneuerbaren Energiequellen
		FER - 04	Gründung einer lokalen Energiegemeinschaft
Senkung und Dekarbonisierung des Endenergieverbrauchs	WOHNBEREICH	RES - 01	Energieeffiziente Wohngebäude
		DIENSTLEISTUNGS- BEREICH (INKL. TOURISMUS)	TER - 01
	TER - 02		Nachhaltiger Tourismus
	PRODUZIERENDE GEWERBE	PROD - 01	Energieeffiziente Industrie und Produzierende Gewerbe
		PROD - 02	Nachhaltige Industrie und Produzierende Gewerbe (Kreislaufwirtschaft)
	LANDWIRTSCHAFT	AGR - 01	Klimaschutz in der Landwirtschaft
		AGR - 02	Nachhaltige Landwirtschaft
	MOBILITÄT	MOB - 01	Nachhaltige Mobilitätsplanung
		MOB - 02	Förderung der Nutzung öffentlicher Verkehrsmittel
		MOB - 03	Förderung der Fahrradmobilität und der Fußgänger:innen
		MOB - 04	Sektorenübergreifend: Betriebliche Mobilitätsförderung und Elektromobilität
	PLANUNGS- INSTRUMENTE DER GEMEINDE	RC - 01	Klima- und Energieplanung
		RC - 02	Nachhaltige Raumplanung und Raumordnung
	Bewusstseinsbildung	INFORMATION UND SENSIBILISIERUNG	leS - 01

Für alle Sektoren/Bereiche mit aufgeführten Energieverbrauchszielen ist die Klimaneutralität bis 2040 vorgesehen.

**Tabelle 6.2.2 – Zusammenfassung: Ziele und Aktionen des Aktionsplans für nachhaltige Energie 2020– 2030****ÖFFENTLICHER SEKTOR:**

Kodex	Aktionen	Beschreibung
<b>ENERGETISCHE OPTIMIERUNG DER ÖFFENTLICHEN GEBÄUDE UND MONITORING</b>		
<b>PU - 01.1</b>	Energiecheck für öffentliche Gebäude und Anlagen	Alle gemeindeeigenen Einrichtungen mit Sanierungsbedarf werden einem Energie-Audit unterzogen, mit dem Ziel, Maßnahmen zur Energieeinsparung zu identifizieren und die entsprechenden Interventionskosten zu bestimmen. Durch die kontinuierliche Reduzierung des Strom- und Energieverbrauchs macht sich die Gemeinde so auf den Weg zur nachhaltigen Smart City/Community.
<b>PU - 01.2</b>	Erstellung und Umsetzung eines Sanierungsplans für alle öffentlichen Gebäude und Anlagen bis 2030	Basierend auf den Ergebnissen der Energiechecks wird ein mehrjähriges und umfangreiches Sanierungsprogramm für alle Gemeindegebäude und -anlagen erstellt und schrittweise umgesetzt (mit Zeitrahmen und Finanzierung). Dieses nimmt Maßnahmen zu einem verstärkten Einsatz nachhaltiger Energieformen und zur Reduktion des Energie- und Brennstoffverbrauchs vor. Bis 2030 sollen alle gemeindeeigenen Gebäude energetisch saniert sein.
<b>PU - 01.3</b>	Optimierung der gemeindeeigenen Gebäude und Anlagen hinsichtlich Steuerung der Energieversorgung zur Reduktion von Verbrauch und Emissionen	Es werden Maßnahmen für eine effizientere und intelligentere Steuerung der gemeindeeigenen Einrichtungen durch den Einsatz digitaler Technologien identifiziert und konsequent umgesetzt sowie weitere Maßnahmen zur Optimierung der Anlagentechnik vorgenommen. Auch kurzfristige Lösungen, wie beispielsweise ein hydraulischer Abgleich werden angedacht. Die thermische Sanierung / Isolierung der Gebäude wird weiter vorangetrieben. <b>Die Gemeinde wird das öffentliche Gebäude, welches derzeit mit Heizöl betrieben wird, aufgrund der hohen Emissionen einer Umstellung unterziehen. Die Halbwertszeit der bestehenden Heizöl-Anlage wird abgewartet, und anschließend erfolgt die Erneuerung auf eine umweltfreundlichere Heizlösung.</b>
<b>PU - 01.4</b>	Jährliche Erhebung der Energieverbrauchsdaten, Berechnung der CO <sub>2</sub> -Emissionen sowie Erstellung und Veröffentlichung des Energieberichts	Die Gemeinde erfasst auf jährlicher Basis die Energieverbrauchsdaten aller gemeindeeigenen Gebäude und Anlagen, unterteilt nach Energieträgern / Brennstoffen. Die entsprechenden CO <sub>2</sub> -Emissionen werden jährlich berechnet. Diese Verbrauchsdaten werden in ein Energie-Management-Tool (z.B. EBO - Energiebericht Online Software oder ein anderes Energiemonitoring-Tool) eingearbeitet, um einen jährlichen Energiebericht zu erstellen. Dieser Bericht wird anschließend im Infoblatt der Gemeinde und/oder auf der Gemeindehomepage veröffentlicht.
<b>INTELLIGENTE ÖFFENTLICHE BELEUCHTUNG</b>		
<b>PU - 02.1</b>	Lichtplan – Umsetzung des Aktionsplans	Austausch der Leuchtkörper durch LED-Lampen: Ein Substitutionsplan für die nächsten Jahre hat das Ziel, einen gewissen Anteil an LED-Lampen zu erreichen. Somit wird die Lichtverschmutzung reduziert und gleichzeitig Energie eingespart.

<b>NACHHALTIGKEIT IN DEN ÖFFENTLICHEN ÄMTERN</b>		
<b>PU - 03.1</b>	Teilnahme an Fortbildungskursen zu den Themen Energie, Klima und Nachhaltigkeit	Die Gemeinde fördert die Teilnahme an Initiativen, Fortbildungskursen für Gemeindemitarbeitende, um den Wissensstand und das Bewusstsein für die Themen Energie, Klima und Nachhaltigkeit zu verstärken.
<b>PU - 03.2</b>	Nachhaltige Verhaltensänderung in den öffentlichen Ämtern	Die Gemeinde organisiert und finanziert Sensibilisierungs- und Informationskampagnen sowie Fortbildungen für Mitarbeitende, um Nachhaltigkeit und Energiesparen in den Arbeitsalltag zu integrieren.
<b>PU - 03.3</b>	Nachhaltige Einkaufsrichtlinien und Green Public Procurement	Die Gemeinde erstellt Einkaufsrichtlinien für die Beschaffung, welche Energie- und Klimafaktoren sowie Lebenszykluskosten berücksichtigen (gemäß Gesetz Nr. 221/2015 zur „Green Economy“ sowie Art. 57 des gesetzesvertretenden Dekretes Nr. 36/2023 zur umweltfreundlichen öffentlichen Beschaffung).
<b>ENERGIE- UND KLIMAMANAGEMENT IM ÖFFENTLICHEN BEREICH</b>		
<b>PU - 04.1</b>	Weiterführung des Programms KlimaGemeinde Light	Die Gemeinde wird weiterhin am Programm KlimaGemeinde Light teilnehmen, um einen kontinuierlichen Verbesserungsprozess ihrer Energie- und Klimapolitik voranzutreiben.
<b>PU - 04.2</b>	Zweckbindung von Ufergeldern für Klimaschutzmaßnahmen	Die Ufergelder sollen gezielt für die Umsetzung von Maßnahmen aus dem Klimaplan verwendet werden. Dies kann Projekte zur Förderung erneuerbarer Energien, Energieeffizienzmaßnahmen, Renaturierung von Gewässern oder nachhaltige Mobilitätskonzepte umfassen. Durch die zweckgebundene Nutzung der Mittel wird sichergestellt, dass die Gelder direkt in klimafreundliche und resilienzsteigernde Maßnahmen fließen.
<b>ERNEUERUNG DES ÖFFENTLICHEN FUHRPARKS</b>		
<b>PU - 05.1</b>	Umstellung des gemeindeeigenen Fuhrparks auf klimafreundliche bzw. Elektroantriebe	Die Gemeinde wird den Fuhrpark schrittweise auf klimafreundliche Antriebe, insbesondere Elektrofahrzeuge, umstellen. Die Umrüstung erfolgt nach Umweltkriterien und marktverfügbaren Angeboten, besonders bei den Dienstfahrzeugen des Bauhofs/Bauamts.
<b>EFFIZIENTE VER- UND ENTSORGUNG</b>		
<b>PU - 06.1</b>	Optimierung des Trinkwassernetzes durch Reduktion von Wasserverlusten und Steigerung der Energieeffizienz	Die Gemeinde entwickelt einen Sanierungsplan zur Optimierung des Trinkwassernetzes, der die Reduktion von Wasserverlusten sowie die Erhöhung der Energieeffizienz in den Vordergrund stellt. Dazu gehören regelmäßige Überprüfungen, Reparaturen und die Modernisierung der Infrastruktur. Der Einsatz effizienter Technologien bei der Wasserförderung und -verteilung trägt dazu bei, Ressourcen zu schonen und den Energieverbrauch nachhaltig zu senken.

<p><b>PU - 06.2</b></p>	<p>Effizientes Abfallmanagement</p>	<p>Die Gemeinde setzt auf Müllvermeidung und eine verbesserte Abfallentsorgung. Durch zentrale Sammelstellen und gezielte Maßnahmen zur Reduzierung von Abfällen im öffentlichen Raum soll die Entsorgung vereinfacht und die Umweltbelastung verringert werden. Gleichzeitig werden die Bürger:innen für Müllvermeidung und korrekte Abfalltrennung sensibilisiert. <b>Die Gemeinde bemüht sich selbst oder fördert Vereine/Genossenschaften, die sich um das Thema ReUse kümmern: z.B. Repair-Cafè, Materiallager für Metall, Holz und entsprechende Werkstätten.</b></p>
-------------------------	-------------------------------------	---

**LOKALE ENERGIEERZEUGUNG AUS ERNEUERBAREN QUELLEN:**

Kodex	Aktionen	Beschreibung
<p><b>NUTZUNG ERNEUERBARER ENERGIEQUELLEN</b></p>		
<p><b>FER - 01.1</b></p>	<p>Durchführung von Potentialanalysen zur Erhöhung der Energieerzeugung aus erneuerbaren Energiequellen</p>	<p>Um die Erhöhung der lokalen Energieerzeugung aus erneuerbaren Quellen in allen Sektoren zu unterstützen, verpflichtet sich die Gemeinde dazu, eine Potentialanalyse durchzuführen, bei welcher das Potential sowie der mögliche Einsatz verschiedener innovativer Technologien zur Energiegewinnung im Detail vertieft und öffentlich aktiv kommuniziert wird. Dazu gehören, z.B. der Umstieg auf Ökostrom oder eine verstärkte Nutzung von Solar- und Erdwärme <b>sowie Wasserkraft.</b></p>
<p><b>FER - 01.2</b></p>	<p>Einsatz innovativer Technologien bei Neubauten bzw. Sanierungen</p>	<p>Um die Bevölkerung zum Einsatz dieser Technologien zu sensibilisieren, nimmt die Gemeinde eine Vorbildfunktion ein. Nach Möglichkeit wird die Gemeinde den Einsatz dieser Technologien bei Neubauten bzw. Sanierungen berücksichtigen. Ein Umstieg soll <b>durch Bereitstellung von Beratung</b> der einzelnen Haushalte gefördert werden.</p>
<p><b>STROM AUS ERNEUERBAREN ENERGIEQUELLEN</b></p>		
<p><b>FER - 02.1</b></p>	<p>Förderung innovativer Technologien und Photovoltaik(PV)-Anlagen für die Erzeugung elektrischer Energie aus erneuerbaren Quellen</p>	<p>Die Gemeinde fördert den Einsatz innovativer Technologien und Lösungen zur Erzeugung erneuerbarer Energien, um eine dezentrale und nachhaltige Stromversorgung zu sichern. Besonderes Augenmerk liegt auf der aktiven Unterstützung von PV-Anlagen. Durch gezielte Kommunikation des PV-Potenzials sowie umfassende Informationen zu Technologie, Förderprogrammen und Finanzierungsmöglichkeiten sollen Bürger:innen, Unternehmen und landwirtschaftliche Betriebe motiviert werden, in PV-Anlagen zu investieren. In Zusammenarbeit mit lokalen Energieberatungsunternehmen werden praxisnahe Lösungen zur Nutzung erneuerbarer Energien vermittelt.</p>
<p><b>FER - 02.2</b></p>	<p>Durchführung von Machbarkeitsstudien und Planungen zur Installation von PV-Anlagen auf kommunalen Gebäuden und Parkplätzen</p>	<p>Die Gemeinde prüft die Machbarkeit und Kosteneffizienz der Installation von PV-Anlagen auf kommunalen Gebäuden und Parkplätzen. Ziel ist es, bis 2030 auf geeigneten öffentlichen und privaten Flächen PV-Anlagen zu errichten, um den Einsatz erneuerbarer Energien zu fördern und den Energiebedarf nachhaltig zu decken.</p>

<p><b>FER - 02.3</b></p>	<p>Transparenzoffensive für Ökostromverträge großer Stromverbraucher</p>	<p>Große Stromverbraucher aus verschiedenen Sektoren (z. B. Industrie, Gewerbe, Dienstleistungsbereich) sollen ihre Strombezugsverträge offenlegen, insbesondere im Hinblick auf den Anteil erneuerbarer Energien. Durch diese Transparenz wird sichtbar, welche Akteure bereits auf Ökostrom setzen und wo noch Potenzial für eine nachhaltigere Energieversorgung besteht.</p>
<p><b>WÄRME UND KÄLTE AUS ERNEUERBAREN ENERGIEQUELLEN</b></p>		
<p><b>FER - 03.1</b></p>	<p>Förderung des Ersatzes alter Heizsysteme durch den Einsatz von innovativen Technologien, Verfahren und Systemlösungen für die Erzeugung thermischer Energie aus erneuerbaren Quellen</p>	<p>Die Gemeinde beabsichtigt, den Ersatz alter Heizsysteme im öffentlichen, privaten, tertiären und produzierenden Sektor zu unterstützen. Dies kann nur durch den Einsatz innovativer Technologien, Verfahren und Systemlösungen gelingen, mit dem Ziel, eine nachhaltige, lokale und dezentrale Wärmeversorgung zu sichern (z.B. durch Solarthermie-Anlagen, Systeme der Geothermie und Fernheizkraftwerke).</p>
<p><b>FER - 03.2</b></p>	<p>Aktive Kommunikation des Potenzials erneuerbarer Wärmequellen, Förderung von Wärmepumpensystemen und Durchführung einer Machbarkeitsstudie für Niedertemperatur-Fernwärme-Mikronetze</p>	<p>Die Gemeinde wird das Potenzial zur Steigerung der lokalen Wärmeproduktion aus erneuerbaren Quellen kartieren und die Ergebnisse öffentlich kommunizieren, um den Einsatz passender Technologien zu erleichtern. In Zusammenarbeit mit lokalen Installateuren werden Informationen zu Wärmepumpensystemen, deren Technologie, Fördermöglichkeiten und Finanzierungsmodellen bereitgestellt. Zudem wird eine Machbarkeitsstudie für den Bau von Niedertemperatur-Fernwärme-Mikronetzen durchgeführt, insbesondere für abgelegene Gebiete, die nicht an ein Fernwärmenetz angeschlossen sind.  <b>Die Gemeinde wird zukünftig Heizkessel mit einer Leistung unter 35 kW sowie private Holzöfen in Zusammenarbeit mit den Kaminkehrern erfassen. Im Rahmen dieser Erhebung werden die Kaminkehrer die Bevölkerung außerdem über das Thema Heizen informieren.</b></p>
<p><b>GRÜNDUNG EINER LOKALEN ENERGIEGEMEINSCHAFT</b></p>		
<p><b>FER - 04.1</b></p>	<p>Unterstützung bei der Gründung von lokalen Energiegemeinschaften</p>	<p>Die Gemeinde beteiligt sich an der gegründeten Energiegemeinschaft, um autarke Energiegewinnung zu ermöglichen. Dazu wurde eine Genossenschaft gegründet, die die verwaltungstechnischen Aufgaben übernimmt. Die folgenden Punkte werden bearbeitet:</p> <ul style="list-style-type: none"> <li>• Analyse des PV-Produktionspotenzials</li> <li>• Einschätzung des Verbrauchspotenzials potenzieller Mitglieder</li> <li>• Machbarkeitsstudie zu Investitionskosten und Amortisationszeiten</li> <li>• Planung und Umsetzung</li> <li>• Bewerbung der Energiegemeinschaft</li> </ul>

**WOHNBEREICH:**

Kodex	Aktionen	Beschreibung
<b>ENERGIEEFFIZIENTE WOHNGEBÄUDE</b>		
<b>RES - 01.1</b>	Information und Sensibilisierungsarbeit zum Thema Energiesparen sowie energetische Sanierung und Energieeffizienz in Wohngebäuden	Die Gemeinde wird weiterhin Sensibilisierungs- und Informationskampagnen zum Thema Energiesparen in Wohngebäuden - ggf. in Zusammenarbeit mit den Nachbargemeinden und der Bezirksgemeinschaft - organisieren und umsetzen. <b>Dazu wird die Gemeinde weiterhin Informationen zum Thema Energiesparen und Heizen auf ihrer Homepage und in der Gemeinderundschau veröffentlichen.</b>

**DIENSTLEISTUNGSBEREICH (INKL. TOURISMUS):**

Kodex	Aktionen	Beschreibung
<b>ENERGETISCHE OPTIMIERUNG DES TERTIÄREN GEBÄUDEBESTANDES</b>		
<b>TER - 01.1</b>	Informationskampagne und Förderung von Energieeffizienz im Dienstleistungssektor, einschließlich Energieaudits	Die Gemeinde organisiert Informationskampagnen zur Steigerung der Energieeffizienz in Dienstleistungsgebäuden und bietet Informationen zu Fördermöglichkeiten an. Zudem werden Energieaudits für Betriebe, einschließlich touristischer Einrichtungen, gemäß dem Standard des Nachhaltigkeitslabels Südtirol (IDM) gefördert, um Optimierungspotenziale zu identifizieren.
<b>NACHHALTIGER TOURISMUS</b>		
<b>TER - 02.1</b>	Nachhaltiges Konzept für die Entwicklung des Tourismussektors	Die Gemeinde unterstützt Veranstaltungen, verbesserte Infrastruktur und ein ansprechenderes Ortsbild. Diese Maßnahmen sollen sowohl den Gästen als auch der einheimischen Bevölkerung zugutekommen und tragen zur Entwicklung eines nachhaltigen Konzepts für den Tourismussektor bei.
<b>TER - 02.2</b>	Förderung der Organisation von öffentlichen Veranstaltungen nach den „Green Event“ Kriterien	<b>Unterstützung der Vereine durch Zurverfügungstellung von Mehrwegbesteck und Geschirr sowie Spülmaschinen und Klawägen.</b>
<b>TER - 02.3</b>	Austausch mit dem Tourismusverein zur Förderung höherer Nachhaltigkeitsstandards und Unterstützung der GSTC-Zertifizierung	Die Gemeinde fördert den regelmäßigen Austausch mit dem Tourismusverein, um höhere Nachhaltigkeitsstandards in touristischen Betrieben umzusetzen. Themen sind u.a. Best-Practice-Beispiele, regionale Produkte, Reduktion des Wasserverbrauchs und Müllvermeidung sowie Sensibilisierung der Gäste. Die GSTC-Zertifizierung trägt zur Nachhaltigkeit im Tourismus bei, indem sie weltweit anerkannte Standards für umweltfreundliche Praktiken, den Schutz lokaler Kulturen und die Unterstützung der lokalen Wirtschaft etabliert.

**PRODUZIERENDE GEWERBE:**

Kodex	Aktionen	Beschreibung
<b>ENERGIEEFFIZIENTE INDUSTRIE UND PRODUZIERENDE GEWERBE</b>		
<b>PROD - 01.1</b>	Informationskampagne und Förderung von Energieeffizienz im produzierenden Gewerbe, einschließlich Energieaudits	Die Gemeinde organisiert Informationskampagnen zur Steigerung der Energieeffizienz im produzierenden Gewerbe und bietet Informationen zu Fördermöglichkeiten an. Zudem werden Energieaudits für Betriebe gefördert oder das Nachhaltigkeitslabel Südtirol für KMU (IDM), um Optimierungspotenziale zu identifizieren.
<b>NACHHALTIGE INDUSTRIE UND PRODUZIERENDE GEWERBE (KREISLAUFWIRTSCHAFT)</b>		
<b>PROD - 02.1</b>	Konzept für die Entwicklung eines "nachhaltigen Wirtschaftsraums" im Gemeindegebiet	Die Gemeinde erarbeitet ein Konzept für die Entwicklung eines "nachhaltigen Wirtschaftsraums", um nachhaltige, zukunftsorientierte und umweltfreundliche Unternehmen sowie Konzepte der Kreislaufwirtschaft im Gemeindegebiet anzusiedeln und zu konsolidieren.
<b>PROD - 02.2</b>	Förderung der Teilnahme an einem Programm zur Nachhaltigkeitszertifizierung für Produktionsunternehmen	Die Gemeinde leistet Informationsarbeit, um die Teilnahme von lokalen Produktionsunternehmen an einem Programm zur Nachhaltigkeitszertifizierung zu fördern (z.B. nach dem Modell EMAS 3 oder des IDM-Labels in Zusammenarbeit mit LVH oder anderen Verbänden).

**LANDWIRTSCHAFT SOWIE ÖFFENTLICHE UND PRIVATE GRÜNFLÄCHEN:**

Kodex	Aktionen	Beschreibung
<b>KLIMASCHUTZ IN DER LANDWIRTSCHAFT</b>		
<b>AGR - 01.1</b>	Berechnung des CO <sub>2</sub> -Fußabdrucks von Seiten der landwirtschaftlichen Betriebe	Die Gemeinde ermutigt die lokalen landwirtschaftlichen Betriebe, ihren CO <sub>2</sub> -Fußabdruck zu berechnen, um die wichtigsten Emissionsquellen zu ermitteln. Dabei werden sowohl die Betriebsgebäude als auch die Betriebsprozesse berücksichtigt.
<b>AGR - 01.2</b>	Aktivierung digitaler Lösungen und Förderung der Tropfbewässerung in der Landwirtschaft	Die Gemeinde ermutigt lokale landwirtschaftliche Betriebe, digitale Lösungen der Präzisionslandwirtschaft einzusetzen, um die Qualität und Quantität der Erzeugnisse zu steigern und gleichzeitig den Einsatz von Ressourcen wie Wasser, Energie und Düngemitteln zu reduzieren. Um die Umstellung auf Tropfbewässerung zu unterstützen, führt die Gemeinde eine Informationskampagne durch, die den Ausbau der Tropfbewässerung und die Installation digitaler Sensoren zur Optimierung des Wasserverbrauchs fördert.

NACHHALTIGE LANDWIRTSCHAFT		
<b>AGR - 02.1</b>	Erhalt der Artenvielfalt und Steigerung der Biodiversität	Die Gemeinde verfolgt und berücksichtigt die Informationskampagne des SBB mit dem Ziel, für den Erhalt der Artenvielfalt und Maßnahmen für die Steigerung der Biodiversität zu sensibilisieren. Daher sollen u.a. Hecken erhalten bzw. zusätzliche gepflanzt werden ( <b>z.B. in Zusammenarbeit mit der STA: Umwandlung der Bahnböschungen in Insektennischen</b> ). Die Gemeinde bewirbt zudem die Initiative „Natur im Garten“ der Laimburg, genauso wie die Zertifizierung „Goldener Igel“ und weitere Aktivitäten in diesem Bereich. Bei der Neugestaltung von öffentlichen Plätzen und Gebäuden wird auf die Errichtung von Blüh- und Pflanzstreifen geachtet.
<b>AGR - 02.2</b>	Verstärkung und Ausweitung des Öko- und Bio-Landbaus	Die Gemeinde unterstützt die Bemühungen im Zuge des Green Deals, den Öko-Landbau zu stärken und trägt dazu bei, bis zum Jahr 2030 schrittweise die biologisch bewirtschaftete landwirtschaftliche Fläche zu vergrößern. In diesem Sinne ist auch die Minimierung synthetischer Pestizide und Herbizide angedacht sowie der verstärkte Einsatz nachhaltiger Alternativen.
<b>AGR - 02.3</b>	Steigerung der Abnahme regionaler Produkte und Förderung der Direktvermarktung	Die Gemeinde unterstützt die Kreislaufwirtschaft sowie eine vermehrte Abnahme regionaler Produkte in Gastgewerbe, Großküchen und Handel. Dazu werden lokale Kooperationen gefördert. Gemeinsam mit Landwirt:innen und dem Tourismusverein strebt die Gemeinde eine Direktvermarktung der Produkte an.

**MOBILITÄT:**

Kodex	Aktionen	Beschreibung
NACHHALTIGE MOBILITÄTSPLANUNG		
<b>MOB - 01.1</b>	Erarbeitung eines Mobilitäts- und Erreichbarkeitskonzept in Zusammenarbeit mit den Nachbargemeinden	Die Gemeinde erarbeitet gemeinsam mit den Nachbargemeinden ein Mobilitäts- und Erreichbarkeitskonzept, um alternative Formen der Mobilität zu verbreiten und das Angebot für die Bevölkerung zu erweitern. Dieses ist bei der Erstellung des Gemeindeentwicklungsprogramms (GEP) verpflichtend und es werden die strategische Ausrichtung, die Ziele und Maßnahmen sowie der Zeitplan für die Verkehrsvermeidung und Verkehrsverlagerung im Gemeindegebiet festgelegt.
<b>MOB - 01.2</b>	Ausweitung verkehrsberuhigter Zonen und Temporeduktion im Siedlungsgebiet	Die Gemeinde plant die Realisierung zusätzlicher Fußgänger:innen- und Fahrradzonen sowie die Einführung von Tempo 30 im gesamten Siedlungsgebiet, um den Verkehr zu beruhigen. Anreize zur alternativen Nutzung von Straßen werden geschaffen, etwa durch ein autofreies Zentrum. Maßnahmen zur Verkehrsreduzierung auf Hauptverkehrsstraßen, wie Verengungen der Fahrbahnen zur Schaffung von Radwegen, sollen bis 2030 zu einer Verringerung des Verkehrs führen. Dynamische Fahrspuren für gemeinsam genutzte Straßenabschnitte werden ebenfalls implementiert, um die Verkehrsgeschwindigkeit zu senken <b>und die Sicherheit für die schwächeren Verkehrsteilnehmer:innen zu erhöhen (z.B. Einführung einer Fahrradstraße)</b> .

<p><b>MOB - 01.3</b></p>	<p>Weitere Aktionen zur Förderung einer sanften Mobilität im Gemeindegebiet</p>	<p>Die Gemeinde ergreift Maßnahmen zur Sicherstellung einer sanften Mobilität, darunter:</p> <ul style="list-style-type: none"> <li>• <b>Verringerung des Durchgangsverkehrs und der Fahrtgeschwindigkeit</b></li> <li>• <b>Planung einer Unterflurtrasse</b></li> <li>• <b>Erreichbarkeit der Fraktionen außerhalb der Hauptzeiten mit ÖPNV und E-Bikes (Verleih)</b></li> <li>• <b>Ausbau des ÖPNV, der Citybus-Anbindungen und deren Haltestellen (z.B. Krankenhaus)</b></li> <li>• <b>Preissenkungen im ÖPNV</b></li> <li>• <b>Umstrukturierung der Parkplätze / Parkleitsystem/ Errichtung von Tiefgaragen nur bei Bedarf und nicht im Dorfkern</b></li> <li>• Bereitstellung von Fahrplanauskünften für ÖPNV</li> <li>• Angebot einer Mitfahrgelegenheits-Plattform oder andere Projekte (z.B. Mitfahr-Bankl)</li> <li>• Anschaffung moderner Fahrradabstellanlagen an strategischen Standorten</li> <li>• Unterstützung vomInitiierung von Fahrradbussen <b>und Pedibussen</b></li> <li>• Erweiterung des Carsharing-Angebots durch lokale Standorte</li> </ul>
<p><b>FÖRDERUNG DER NUTZUNG ÖFFENTLICHER VERKEHRSMITTEL</b></p>		
<p><b>MOB - 02.1</b></p>	<p>Optimierung der öffentlichen Verkehrsdienste in Zusammenarbeit mit den zuständigen Landesämtern</p>	<p>In Zusammenarbeit mit den zuständigen Landesämtern bewertet die Gemeinde die Machbarkeit möglicher Maßnahmen zur Optimierung der Angebote der öffentlichen Verkehrsmittel.</p>
<p><b>FÖRDERUNG DER FAHRRADMOBILITÄT UND DER FUSSGÄNGER:INNEN</b></p>		
<p><b>MOB - 03.1</b></p>	<p>Erarbeitung eines Fahrradmobilitätsplans</p>	<p>Die Gemeinde erstellt in Zusammenarbeit mit den Nachbargemeinden einen Fahrradmobilitätsplan mit spezifischen Initiativen, darunter:</p> <ul style="list-style-type: none"> <li>• <b>Priorisierung von Fußverkehr und Fahrradfahren</b></li> <li>• <b>Aufbau eines Radwegenetzes</b></li> <li>• Anschluss an das Radwegenetz des Vinschgau</li> <li>• Realisierung zusätzlicher Fahrrad- und Fußgängerzonen</li> <li>• Verbesserung der Infrastruktur für innerörtlichen Fahrradverkehr (Installation von Fahrradboxen und Abstellanlagen)</li> <li>• Ausbau eines (E-)Bike-Sharing-Systems</li> <li>• Verbesserung der Straßenbeschilderung und Sicherung der Rad- und Gehwege</li> <li>• <b>Entschärfung der Trennwirkung der Staatsstraße durch zusätzliche Unter- bzw. Überführungen</b></li> </ul>

<b>MOB - 03.2</b>	Ausweitung des bestehenden Leitsystems für Fußgänger:innen und Radfahrende	Die Gemeinde wird die bestehenden Leitsysteme für Fußgänger:innen und Radfahrende ausweiten (z.B. Realisierung von zusätzlichen Fußgängerübergängen und sicheren Radwegen). <b>Dazu wird auch die Verkehrssicherheit an Schulwegen und Kreisverkehren verbessert.</b> Außerdem sollen dynamische Fahrspuren für die gemeinsame Nutzung von Fahrrad und PKW ausgeweitet werden.
<b>SEKTORENÜBERGREIFEND: BETRIEBLICHE MOBILITÄTSFÖRDERUNG UND ELEKTROMOBILITÄT</b>		
<b>MOB - 04.1</b>	Initiativen zugunsten der betrieblichen Mobilitätsförderung	Die Gemeinde fördert Initiativen zugunsten einer nachhaltigen Mobilität der Mitarbeitenden mit dem Ziel, Fahrgemeinschaften zu fördern, Dienstreisemanagement zu optimieren und die Nutzung öffentlicher und nicht motorisierter Verkehrsmittel zu verbreiten. Diese Initiativen werden gemeindeintern aber auch in den anderen Bereichen (z.B. im Privat-, Produktions- und Dienstleistungsbereich) vorangetrieben.
<b>MOB - 04.2</b>	Förderung der Elektromobilität durch Installation neuer Ladestationen im Gemeindegebiet	Die Gemeinde fördert die Elektromobilität durch die Installation neuer Ladestationen im Gemeindegebiet und motiviert gleichermaßen die anderen Sektoren (Wirtschaft, Dienstleistungsbereich, Private) zum Umstieg auf Elektromobilität.

**PLANUNGSINSTRUMENTE DER GEMEINDE:**

Kodex	Aktionen	Beschreibung
<b>KLIMA- UND ENERGIEPLANUNG</b>		
<b>RC - 01.1</b>	Klimaplan - fortlaufende Umsetzung und Monitoring	Die Gemeinde verpflichtet sich, die im Klimaplan aufgeführten Maßnahmen schrittweise umzusetzen und deren Fortschritt mindestens alle zwei Jahre zu überwachen und zu berichten. Das Monitoring kann im Rahmen eines gemeindeübergreifenden Projekts in Zusammenarbeit mit der Bezirksgemeinschaft erfolgen. <b>Das Klimateam der Gemeinde soll bestehen bleiben</b> und die Umsetzung der Maßnahmen weiterhin aktiv begleiten, <b>hierfür soll ein zusätzlicher Etat vorgesehen werden.</b>
<b>NACHHALTIGE RAUMPLANUNG UND RAUMORDNUNG</b>		
<b>RC - 02.1</b>	Anpassung der kommunalen Planungsinstrumente	Die Gemeinde aktualisiert ihre Planungsinstrumente für die Definition, Genehmigung und das Monitoring des GEP. Im Rahmen dieses Programms wird auch eine Erhebung des Leerstands durchgeführt, um die Nutzung leerstehender Wohnungen zu fördern und Wohnraum effizienter zu nutzen. Die bestehende Nachhaltigkeitsstrategie wird für Entscheidungen herangezogen und mit den Zielen des Klimaplanes abgeglichen. <b>Das Bauen am Bestand wird gefordert und gefördert.</b>

<p><b>RC - 02.2</b></p>	<p>Anpassung der kommunalen Bauvorschriften</p>	<p>Im Rahmen des GEP wird die Gemeinde die Bauvorschriften aktualisieren, um Verfahren zu vereinfachen und energieeffiziente sowie umweltfreundliche Regelungen zu fördern. Dazu gehören Vorgaben zur Bodenversiegelung (z.B. Parkplatzgestaltung nach dem Schwammstadtprinzip, <b>Überarbeitung der Parkplatzpflicht für Neubauten</b>), der Einbau von Regenwassertanks, <b>Rückhaltebecken</b>, <b>Begrünung der Flachdächer (Bauordnung)</b> und die Nutzung natürlicher Baustoffe wie Holz, um CO<sub>2</sub> länger zu speichern. Zudem wird die Genehmigung und Umsetzung von Energieeffizienzmaßnahmen für Hausbesitzer:innen beschleunigt.</p>
<p><b>RC - 02.3</b></p>	<p><b>Durchgrünung des urbanen Raums</b></p>	<p><b>Durch den Erhalt und Ausbau des Baumbestandes sowie die Verbesserung der Wurzelräume wird die Lebensqualität in den Ortszentren gesteigert. Entsiegelung und das Anlegen von Blühinseln fördern die Biodiversität und das Mikroklima. Gleichzeitig wird die Bevölkerung und Gemeindeverwaltung für die Bedeutung urbaner Begrünung bzw. die Erhöhung des Baumbestandes sensibilisiert.</b></p>

**INFORMATION UND SENSIBILISIERUNG:**

Kodex	Aktionen	Beschreibung
<p>ÖFFENTLICHKEITSARBEIT ZUM THEMA ENERGIE UND KLIMA</p>		
<p><b>leS - 01.1</b></p>	<p>Aktive Kommunikation und Sensibilisierung über aktuelle und relevante Energie-, Klima- und Umweltfragen über unterschiedliche Kanäle (Gemeindehomepage, Gemeindezeitung und Gem2Go)</p>	<p>Die Gemeinde fördert aktiv die Aufklärung in Schulen, bei Privatpersonen sowie im Tourismus- und Wirtschaftssektor. Durch positive Beispiele werden Themen wie kurze Wege, E-Commerce, lokale Wirtschaft, Lebensmittelverschwendung und Energieverbrauch vermittelt. Mithilfe einer Multikanal-Kommunikationsstrategie werden gezielt verschiedene Bevölkerungsgruppen einbezogen. Die Gemeindehomepage, „<b>Schlanders Marketing</b>“, die Gemeindezeitung und die App Gem2Go dienen als erweitertes Klimainformationsportal für Themen wie Klimaschutz und Energieeffizienz (<b>z.B. durch „Klimatipps in Häppchen“</b>). Zudem wird eine Kampagne zu den 17 Zielen für nachhaltige Entwicklung angedacht, um die Bürger:innen zu motivieren. Eine digitale Ideenplattform könnte Vorschläge aus der Bevölkerung sichtbar machen und die Vorteile von Klimaschutzmaßnahmen verdeutlichen.</p>
<p><b>leS - 01.2</b></p>	<p>Klimaschutzbroschüre, Broschüre über Mobilität und Verkehrssicherheit, Müllfibel</p>	<p>Erstellung und Verteilung verschiedener Informationsblätter zu den Themen Klimaschutz, Mobilität und Verkehrssicherheit sowie Mülltrennung. Diese Broschüren sollen die Bevölkerung aufklären und zum nachhaltigen Handeln anregen.</p>

<b>leS - 01.3</b>	Klimaschutz-Aktionen, Informationskampagnen und Sensibilisierungsprojekte zur Bewusstseinsförderung	Die Gemeinde initiiert wiederkehrende Aktionen zur Bewusstseinsbildung, um mehr Menschen zur aktiven Beteiligung zu motivieren. Insbesondere junge Menschen sollen ermutigt werden, sich einzubringen, etwa durch Freiwilligenprogramme wie Müllsammelaktionen, „ <b>Repair-Cafés</b> “, „ <b>Bibliothek der Dinge</b> “, „ <b>Tafel</b> “, „ <b>Re-Use-Halle</b> “ und <b>Kleidertauschkammern</b> . Mögliche Themen für Sensibilisierungsmaßnahmen sind Abfallvermeidung, Ressourcensparen, Lichtverschmutzung sowie Vielfalt und Biodiversität. Auch über Anpassungsmaßnahmen an den Klimawandel soll verstärkt berichtet werden. Bildungseinrichtungen werden in die Planung eingebunden, und Projekte wie „Klimaschritte“ und „Energiesparkoffer“ gefördert. Informationskampagnen zu Energieeffizienz, nachhaltiger Mobilität und Trinkwasserqualität richten sich an Bürger:innen und Gäste, während Vereine und lokale Umweltgruppen verstärkt unterstützt werden. <b>Die Gemeinde hat kürzlich ein „Nachhaltigkeitsfest“ zur Sensibilisierung der Bevölkerung umgesetzt, ähnliche Projekte werden weiterhin verfolgt. Dabei sind wieder Workshops und Vorträge vorgesehen. Für derartige Veranstaltungen könnten auch Förderungen (z.B. beim Amt für Energieeinsparung) angesucht werden.</b>
<b>leS - 01.4</b>	Informationsveranstaltungen mit Expert:innen	Um die Bevölkerung auf das Thema Energie und Klima aufmerksam zu machen und zu sensibilisieren, sind Vorträge mit Expert:innen geplant.
<b>leS - 01.5</b>	Nutzung der sozialen Medien	Intensivierung der Nutzung sozialer Medien zur Kommunikation und Sensibilisierung jüngerer Generationen über Nachhaltigkeitsthemen und gemeindliche Aktivitäten.
<b>leS - 01.6</b>	Energieberatungsstunden für die Bevölkerung	Um Bürger:innen bei der Reduktion ihres Energieverbrauchs und der Umstellung auf erneuerbare Energien zu unterstützen, wird ein regelmäßiges Angebot an Energieberatungsstunden durch Expert:innen organisiert und über die unterschiedlichsten Kanäle der Gemeinde beworben.
<b>leS - 01.7</b>	Aktive Mitarbeit am Jahresthema der Bezirksgemeinschaft	Die Bezirksgemeinschaft legt jährlich ein Schwerpunktthema fest, das Gemeinden und Organisationen bei der nachhaltigen Entwicklung unterstützt. Durch aktive Mitarbeit in der Auswahl und Umsetzung dieses Themas kann sichergestellt werden, dass klimarelevante Aspekte ausreichend berücksichtigt werden. Ziel ist es, das Jahresthema praxisnah und wirkungsvoll in die Gemeinden zu tragen.

ZIEL PU - 01					
Energetische Optimierung der öffentlichen Gebäude und Monitoring					
<b>SECAP-Bereich</b>	ÖFFENTLICHE GEBÄUDE/ANLAGEN				
<b>Interventionsbereich</b>	Energieeffizienz, Dekarbonisierung				
<b>Politische Instrumente</b>	Integrierte Maßnahmen				
<b>Zuständige Stelle / Person</b>	Bauamt, Bürgermeister:in				
<b>Umsetzungszeitraum</b>	Langfristig				
<b>Kurze Beschreibung</b>	<p>Der Klimaplan Südtirol 2040 gibt vor, dass die Einrichtungen der Gemeinden, öffentlichen Gebäude, Schulen, Alters- und Pflegeheime, etc. bis maximal 2040 klimaneutral sein sollen. Dies kann durch energetische Sanierung von Altbeständen, Umsetzung von Energieeffizienzmaßnahmen und den Einsatz erneuerbarer Energie erreicht werden. Die Gemeinde führt seit Jahren eine aktive Politik zur Renovierung und Sanierung ihrer Gebäude durch. Die Gemeinde hat auch schrittweise Maßnahmen zur Reduzierung des Stromverbrauchs in gemeindeeigenen Gebäuden und Einrichtungen umgesetzt. Mit dem Beitritt zum Programm KlimaGemeinde Light hat die Gemeinde formell beschlossen ein Energiekataster aller Gebäude und Anlagen, welche im Eigentum bzw. der Verwaltung der Gemeinde sind, zu erstellen. Die Gemeinde wendet die Landesvorschriften über den zu gewährleistenden Mindeststandard beim Bau neuer öffentlicher Gebäude, die insbesondere ab 2017 den Mindeststandard KlimaHaus A vorsehen, an. Dies steht in Einklang mit der nationalen Gesetzgebung, die ab dem 31. Dezember 2018 vorsieht, dass neue öffentliche Gebäude nach dem nZEB-Standard gebaut werden müssen.</p>				
<b>Geplante Aktionen</b>	<ul style="list-style-type: none"> <li>• Energiecheck für öffentliche Gebäude und Anlagen (PU – 01.1)</li> <li>• Erstellung und Umsetzung eines Sanierungsplans für alle öffentlichen Gebäude und Anlagen bis 2030 (PU – 01.2)</li> <li>• Optimierung der gemeindeeigenen Gebäude und Anlagen hinsichtlich Steuerung der Energieversorgung zur Reduktion von Verbrauch und Emissionen (PU – 01.3)</li> <li>• Jährliche Erhebung der Energieverbrauchsdaten, Berechnung der CO<sub>2</sub>-Emissionen sowie Erstellung und Veröffentlichung des Energieberichts (PU – 01.4)</li> </ul>				
<b>Beteiligte Akteure</b>	Gemeindeausschuss, beauftragte Bauunternehmen				
<b>Finanzierungsmöglichkeiten</b>	Eigenmittel der Gemeinde, Landesförderungen, Conto Termico, PNRR, EU-Förderungen, jährliche Staatsgelder für Energieeffizienz				
<b>Indikatoren für Überwachung</b>	EBO-Energieeffizienzkennzahlen, Volumen der renovierten Gebäude, Anzahl der installierten PV-Anlagen, Anzahl der Gebäude mit KlimaHaus Zertifizierung, Trends im Wärme- und Stromverbrauch von gemeindeeigenen Gebäuden und Anlagen, Anzahl der ausgetauschten Heizungssysteme, Gesamtnennleistung von installierten PV-Anlagen, Anzahl der Gebäude mit Energiediagnose				
<b>Stand der Umsetzung</b>	<b>NICHT BEGONNEN</b>	<b>GEPLANT</b>	<b>BEGONNEN</b>	<b>LAUFEND</b>	<b>ABGESCHLOSSEN</b>

ZIEL PU - 02	
Intelligente öffentliche Beleuchtung	
<b>SECAP-Bereich</b>	ÖFFENTLICHE GEBÄUDE/ANLAGEN
<b>Interventionsbereich</b>	Energieeffizienz
<b>Politische Instrumente</b>	Integrierte Maßnahmen
<b>Zuständige Stelle / Person</b>	Gemeindereferent:in, Bauamt
<b>Umsetzungszeitraum</b>	Kurzfristig

**Kurze Beschreibung**                      Siehe Beschreibung auf Fact-Sheet „ZIEL PU – 01“

**Geplante Aktionen**                      • Lichtplan – Umsetzung des Aktionsplans (PU – 02.1)

<b>Beteiligte Akteure</b>	Bauamt/Gemeindeausschuss, beauftragte Bauunternehmen				
<b>Finanzierungsmöglichkeiten</b>	Staatliche Mittel, Landesförderungen, Energieleistungsvertrag (EPC), weiße Zertifikate,				
<b>Indikatoren für Überwachung</b>	Entwicklung des Stromverbrauchs der öffentlichen Beleuchtungsanlagen, Anzahl der LED-Lichtpunkte im Vergleich zur Gesamtzahl der Leuchtkörper, Endenergieverbrauch pro km und Lichtpunkt				
<b>Stand der Umsetzung</b>	NICHT BEGONNEN	GEPLANT	BEGONNEN	LAUFEND	ABGESCHLOSSEN

ZIEL PU - 03					
Nachhaltigkeit in den öffentlichen Ämtern					
<b>SECAP-Bereich</b>	ÖFFENTLICHE GEBÄUDE/ANLAGEN				
<b>Interventionsbereich</b>	Nachhaltigkeit und Verhaltenswechsel				
<b>Politische Instrumente</b>	Integrierte Maßnahmen				
<b>Zuständige Stelle / Person</b>	Energiebeauftragte:r/Nachhaltigkeitsbeauftragte:r				
<b>Umsetzungszeitraum</b>	Jährliche Aktion				
<b>Kurze Beschreibung</b>	<p>Auf dem Weg zu einer nachhaltigen Entwicklung spielen Südtirols Gemeinden eine zentrale Rolle. In Übereinstimmung mit den Zielen der Nachhaltigkeitsstrategie der Landesregierung „Everyday for Future“ welche im Juni 2021 verabschiedet wurde, hat die Gemeinde eine:n Nachhaltigkeitsbeauftragte:n ernannt, um konkrete Lösungen zur Förderung der Nachhaltigkeit in den gemeindeeigenen Strukturen zu finden und umzusetzen.</p>				
<b>Geplante Aktionen</b>	<p>Die Gemeinde wird diverse Maßnahmen zur Förderung einer größeren Nachhaltigkeitskultur in den öffentlichen Ämtern, mit Einbezug des Personals, durchführen bzw. weiterführen. Dazu gehören:</p> <ul style="list-style-type: none"> <li>• Teilnahme an Fortbildungskursen zu den Themen Energie, Klima und Nachhaltigkeit (PU – 03.1)</li> <li>• Nachhaltige Verhaltensänderung in den öffentlichen Ämtern (PU – 03.2)</li> <li>• Nachhaltige Einkaufsrichtlinien und Green Public Procurement (PU – 03.3)</li> </ul>				
<b>Beteiligte Akteure</b>	Bauamt/Gemeindeausschuss, beauftragte Bauunternehmen, usw.				
<b>Finanzierungsmöglichkeiten</b>	Landesförderung - Beiträge für Sensibilisierungsmaßnahmen im Bereich Energie, Umwelt- und Klimaschutz				
<b>Indikatoren für Überwachung</b>	Anzahl der Mitarbeitenden, die an Schulungen- und Sensibilisierungskampagnen teilnehmen, Entwicklung des Stromverbrauchs in den gemeindeeigenen Gebäuden, Entwicklung des Kraftstoffverbrauchs im gemeindeeigenen Fuhrpark, Anzahl der von den Mitarbeitenden mit dem Fahrrad oder zu Fuß zurückgelegten Kilometer				
<b>Stand der Umsetzung</b>	<b>NICHT BEGONNEN</b>	<b>GEPLANT</b>	<b>BEGONNEN</b>	<b>LAUFEND</b>	<b>ABGESCHLOSSEN</b>

ZIEL PU - 04	
Energie- und Klimamanagement im öffentlichen Bereich	
<b>SECAP-Bereich</b>	ÖFFENTLICHE GEBÄUDE/ANLAGEN
<b>Interventionsbereich</b>	Energieeffizienz
<b>Politische Instrumente</b>	Integrierte Maßnahmen
<b>Zuständige Stelle / Person</b>	Bürgermeister:in, Bauamt, Energieberatung
<b>Umsetzungszeitraum</b>	Kurzfristig

**Kurze Beschreibung**

Die Gemeinde nimmt an dem Programm KlimaGemeinde Light teil, mit dem Ziel einen kontinuierlichen Verbesserungsprozess ihrer eigenen Klima- und Energiepolitik voranzutreiben.

Im Rahmen des Programms werden jährlich unter anderem die Energie- und Wasserverbräuche gemeindeeigener Gebäude und Anlagen, das nachhaltige Mobilitätskonzept, die lokale Produktion erneuerbarer Energien und das Müllmanagement nach Nachhaltigkeitsaspekten analysiert, bewertet und verbessert. Daher wird jährlich ein Energiebericht erstellt, mit dem Ziel, die Energiekosten zu reduzieren, die Umwelt zu schützen, CO<sub>2</sub>-Emissionen zu ermitteln und zu minimieren sowie Mitarbeitende zu sensibilisieren.

**Geplante Aktionen**

- Weiterführung des Programms KlimaGemeinde Light (PU – 04.1)
- Zweckbindung von Ufergeldern für Klimaschutzmaßnahmen (PU – 04.2)

<b>Beteiligte Akteure</b>	Klima Team, Bürgermeister:in				
<b>Finanzierungsmöglichkeiten</b>	Interne Ressourcen der Gemeinde, Landesförderung - Vorhaben in den Bereichen Energie, Umwelt- und Klimaschutz				
<b>Indikatoren für Überwachung</b>	Anzahl Gebäude und Anlagen mit Bewertung der Energieeffizienzindikatoren, Anzahl der erstellten Energieberichte				
<b>Stand der Umsetzung</b>	NICHT BEGONNEN	GEPLANT	BEGONNEN	LAUFEND	ABGESCHLOSSEN

ZIEL PU - 05					
Erneuerung des öffentlichen Fuhrparks					
<b>SECAP-Bereich</b>	ÖFFENTLICHE GEBÄUDE/ANLAGEN				
<b>Interventionsbereich</b>	Elektrifizierung in kommunalen PKW-Flotten				
<b>Politische Instrumente</b>	Integrierte Maßnahmen				
<b>Zuständige Stelle / Person</b>	Gemeindeausschuss, Beschaffungsamt				
<b>Umsetzungszeitraum</b>	Langfristig				
<b>Kurze Beschreibung</b>	Die Gemeinde hat einen aktiven Prozess gestartet, um Gemeindefahrzeuge schrittweise durch innovativere Modelle zu ersetzen, die einen geringeren Verbrauch und niedrigere Emissionen aufweisen.				
<b>Geplante Aktionen</b>	<ul style="list-style-type: none"> <li>Umstellung des gemeindeeigenen Fuhrparks auf klimafreundliche bzw. Elektroantriebe (PU – 05.1)</li> </ul>				
<b>Beteiligte Akteure</b>	Gemeinde, Bauhof/Baamt, Beschaffungsamt				
<b>Finanzierungsmöglichkeiten</b>	Interne Ressourcen der Gemeinde, Landesförderung				
<b>Indikatoren für Überwachung</b>	Kraftstoffverbrauch bzw. Stromverbrauch der Fahrzeuge und zurückgelegte Kilometer, Euro Kategorie				
<b>Stand der Umsetzung</b>	NICHT BEGONNEN	GEPLANT	BEGONNEN	LAUFEND	ABGESCHLOSSEN

ZIEL PU - 06					
Effiziente Ver- und Entsorgung					
<b>SECAP-Bereich</b>	ÖFFENTLICHE GEBÄUDE/ANLAGEN				
<b>Interventionsbereich</b>	Energieeffizienz				
<b>Politische Instrumente</b>	Integrierte Maßnahmen				
<b>Zuständige Stelle / Person</b>	Gemeindeausschuss, Bauhof, Recyclinghof, Wasserwart				
<b>Umsetzungszeitraum</b>	Langfristig				
<b>Kurze Beschreibung</b>	<p>Die Gemeinde verfolgt das Ziel, die Ver- und Entsorgungssysteme effizienter zu gestalten, um Ressourcen zu schonen und die Umweltbelastung zu reduzieren. Dabei werden Maßnahmen ergriffen, um bestehende Infrastrukturen zu modernisieren, den Energieverbrauch zu senken und Verluste in den Versorgungsnetzen zu minimieren. Regelmäßige Wartungen, der Einsatz innovativer Technologien sowie die Optimierung von Prozessen tragen dazu bei, eine zuverlässige und nachhaltige Versorgung sicherzustellen. Diese Initiative zielt darauf ab, die Versorgungssicherheit zu erhöhen und gleichzeitig die ökologischen Auswirkungen der Ver- und Entsorgung zu verringern.</p>				
<b>Geplante Aktionen</b>	<ul style="list-style-type: none"> <li>• Optimierung des Trinkwassernetzes durch Reduktion von Wasserverlusten und Steigerung der Energieeffizienz (PU – 06.1)</li> <li>• Effizientes Abfallmanagement (PU – 06.2)</li> </ul>				
<b>Beteiligte Akteure</b>	Klima Team, Bürgermeister:in				
<b>Finanzierungsmöglichkeiten</b>	Landesförderung - Vorhaben in den Bereichen Energie, Umwelt- und Klimaschutz				
<b>Indikatoren für Überwachung</b>	Wasserverbrauch in m <sup>3</sup> , Menge an Restmüll in kg, %-Anteil getrennte Müllsammlung				
<b>Stand der Umsetzung</b>	NICHT BEGONNEN	GEPLANT	BEGONNEN	LAUFEND	ABGESCHLOSSEN

ZIEL FER - 01					
Nutzung erneuerbarer Energiequellen					
<b>SECAP-Bereich</b>	LOKALE ENERGIEERZEUGUNG AUS ERNEUERBAREN QUELLEN / LOKALE WÄRME- / KÄLTEERZEUGUNG				
<b>Interventionsbereich</b>	Energie aus erneuerbaren Quellen				
<b>Politische Instrumente</b>	Integrierte Maßnahmen				
<b>Zuständige Stelle / Person</b>	Gemeindeausschuss, Nachhaltigkeits-Beauftragte:r, Technisches Amt				
<b>Umsetzungszeitraum</b>	Langfristig				
<b>Kurze Beschreibung</b>	<p>Laut Klimaplan Südtirol 2040 soll der Anteil erneuerbarer Energien von derzeit 67 Prozent bis zum Jahr 2030 auf 75 Prozent und im Jahr 2037 auf 85 Prozent steigen, um dann als nächsten Schritt die Klimaneutralität im Jahr 2040 zu erreichen (S. 12, Klimaplan Südtirol 2040, Version Juli 2023). Konsequenterweise sollen die Kohlendioxid-Emissionen (CO<sub>2</sub>) gegenüber dem Stand von 2019 bis 2030 um 55 Prozent, bis 2037 um 70 Prozent und bis 2040 um 100 Prozent reduziert werden (S. 12, Klimaplan Südtirol 2040, Version Juli 2023).</p>				
<b>Geplante Aktionen</b>	<p>Die Gemeinde verpflichtet sich, im Rahmen ihrer Zuständigkeiten, Möglichkeiten und Verantwortlichkeiten und im Rahmen ihrer Fähigkeiten und Potenziale zur Erreichung der Klimaneutralität bis 2040 und der Zwischenziele 2030 und 2037 beizutragen. Zu diesem Zweck führt die Gemeinde folgende Maßnahmen durch:</p> <ul style="list-style-type: none"> <li>• Durchführung von Potentialanalysen zur Erhöhung der Energieerzeugung aus erneuerbaren Energiequellen (FER – 01.1)</li> <li>• Einsatz innovativer Technologien bei Neubauten bzw. Sanierungen (FER – 01.2)</li> </ul>				
<b>Beteiligte Akteure</b>	Landesbehörde, Gemeindeausschuss, Gemeinderat				
<b>Finanzierungsmöglichkeiten</b>	Eigenmittel der Gemeinde, Landesförderungen				
<b>Indikatoren zur Überwachung</b>	Anzahl der sektoralen Analysen der Interventionspotenziale, Anzahl der Veranstaltungen und Informationsmaßnahmen für die Bevölkerung und lokale Fachleute				
<b>Stand der Umsetzung</b>	<b>NICHT BEGONNEN</b>	<b>GEPLANT</b>	<b>BEGONNEN</b>	<b>LAUFEND</b>	<b>ABGESCHLOSSEN</b>

ZIEL FER - 02					
Strom aus erneuerbaren Energiequellen					
<b>SECAP-Bereich</b>	LOKALE STROMERZEUGUNG				
<b>Interventionsbereich</b>	Energie aus erneuerbaren Quellen				
<b>Politische Instrumente</b>	Integrierte Maßnahmen				
<b>Zuständige Stelle / Person</b>	Gemeindeausschuss, Nachhaltigkeits-Beauftragte:r, Technisches Amt				
<b>Umsetzungszeitraum</b>	Langfristig				
<b>Kurze Beschreibung</b>	<p>Laut Klimaplan Südtirol 2040 ist die Elektrifizierung durch erneuerbare Energien für die Klimawende entscheidend. Zum Thema „Strom: Produktion – Speicherung – Transport“ wurden im Klimaplan 2040 strategische Ziele definiert, zu denen die Gemeinden im Rahmen ihrer Kompetenzen, Potenziale und Verantwortlichkeiten beitragen sollen. Diese sind:</p> <ul style="list-style-type: none"> <li>▪ Innerhalb von 2025 soll ein Konzept für die langfristig notwendigen Speicher- und Nutzungskapazitäten vorliegen (S. 64, Klimaplan Südtirol 2040, Version Juli 2023)</li> <li>▪ Bis 2030 Strom von zusätzlichen 400 MW Leistung aus Photovoltaik und bis 2037, um weitere 400 MW aufzunehmen (S. 64, Klimaplan Südtirol 2040, Version Juli 2023)</li> <li>▪ Durch das Monitoring des Stromverbrauchs (und unterstützt durch die höheren Energiepreise) soll ein Impuls gesetzt werden (Nudging), um durch Sparmaßnahmen und Effizienzsteigerung diesen bis 2030 um 20% gegenüber 2019 zu senken (S. 66, Klimaplan Südtirol 2040, Version Juli 2023).</li> </ul>				
<b>Geplante Aktionen</b>	<p>Die Gemeinde verpflichtet sich, im Rahmen ihrer Zuständigkeiten, Möglichkeiten (auch finanzieller Natur) und Verantwortlichkeiten und im Rahmen ihrer Fähigkeiten und Potenziale zur Erreichung der Klimaneutralität bis 2040 und der Zwischenziele 2030 und 2037 beizutragen.</p> <p>Zu diesem Zweck setzt die Gemeinde die folgenden Aktionen um:</p> <ul style="list-style-type: none"> <li>• Förderung innovativer Technologien und Photovoltaik (PV)-Anlagen für die Erzeugung elektrischer Energie aus erneuerbaren Quellen (FER – 02.1)</li> <li>• Durchführung von Machbarkeitsstudien und Planungen zur Installation von PV-Anlagen auf kommunalen Gebäuden und Parkplätzen (FER – 02.2)</li> <li>• Transparenzoffensive für Ökostromverträge großer Stromverbraucher (FER – 02.3)</li> </ul>				
<b>Beteiligte Akteure</b>	Zuständige Landesämter, Forschungseinrichtungen, KlimaHaus Agentur, Expert:innen, Gemeinde, lokale Energiedienstleistungsunternehmen, lokale Energieversorger und Netzbetreiber				
<b>Finanzierungsmöglichkeiten</b>	GSE: Ausstellung der GO bzw. Förderung der diversen Eigenverbrauchsmodelle, Umweltgelder, Landesförderungen, Steueranreize, weiße Zertifikate				
<b>Indikatoren für Überwachung</b>	Deckung des Stromverbrauchs aus erneuerbaren Quellen				
<b>Stand der Umsetzung</b>	<b>NICHT BEGONNEN</b>	<b>GEPLANT</b>	<b>BEGONNEN</b>	<b>LAUFEND</b>	<b>ABGESCHLOSSEN</b>

ZIEL FER - 03					
Wärme und Kälte aus erneuerbaren Energiequellen					
<b>SECAP-Bereich</b>	LOKALE WÄRME- / KÄLTEERZEUGUNG				
<b>Interventionsbereich</b>	Energie aus erneuerbaren Quellen				
<b>Politische Instrumente</b>	Integrierte Maßnahmen				
<b>Zuständige Stelle / Person</b>	Gemeindeausschuss, Nachhaltigkeits-Beauftragte:r, Technisches Amt				
<b>Umsetzungszeitraum</b>	Langfristig				
<b>Kurze Beschreibung</b>	<p>Zum Thema „Heizen“ wurden im Klimaplan 2040 strategische Ziele definiert, zu denen die Gemeinden im Rahmen ihrer Kompetenzen, Potenziale und Verantwortlichkeiten beitragen sollen. Diese sind:</p> <ul style="list-style-type: none"> <li>▪ Der Verbrauch von Öl und Gas für Heizzwecke muss bis 2030 um 60 % und bis zum Jahr 2037 um 85 % reduziert werden. Dies soll zum einen über die Reduktion des Wärmebedarfs (Reduktion 20%) und zum anderen über die Substitution von Öl und Gas durch klimaneutrale Energieträger geschehen (S. 50 Klimaplan Südtirol 2040, Version Juli 2023)</li> </ul> <p>Auch zum Thema „Biomasse“ wurden im Klimaplan 2040 strategische Ziele definiert, zu denen die Gemeinden im Rahmen ihrer Kompetenzen, Potenziale und Verantwortlichkeiten beitragen sollen. Diese sind:</p> <ul style="list-style-type: none"> <li>▪ Die lokale energetische Nutzung von Biomasse bis 2030 um 20% steigern</li> <li>▪ Die Effizienz der Nutzung im gleichen Zeitraum um 20% steigern</li> <li>▪ Durch das Monitoring des Verbrauchs bei der bisherigen Nutzung eine Einsparung von 15% zu erreichen (S. 66 Klimaplan Südtirol 2040, Version Juli 2023)</li> </ul> <p>Die Gemeinde verpflichtet sich, im Rahmen ihrer Zuständigkeiten, Möglichkeiten und Verantwortlichkeiten und im Rahmen ihrer Fähigkeiten und Potenziale zur Erreichung der Klimaneutralität bis 2040 und der Zwischenziele 2030 und 2037 beizutragen.</p> <p>Zu diesem Zweck setzt die Gemeinde die folgenden Aktionen um:</p>				
<b>Geplante Aktionen</b>	<ul style="list-style-type: none"> <li>• Förderung des Ersatzes alter Heizsysteme durch den Einsatz von innovativen Technologien, Verfahren und Systemlösungen für die Erzeugung thermischer Energie aus erneuerbaren Quellen (FER – 03.1)</li> <li>• Aktive Kommunikation des Potenzials erneuerbarer Wärmequellen, Förderung von Wärmepumpensystemen und Durchführung einer Machbarkeitsstudie für Niedertemperatur-Fernwärme-Mikronetze (FER – 03.2)</li> </ul>				
<b>Beteiligte Akteure</b>	Bauamt/Gemeindeausschuss, beauftragte Bauunternehmen, lokale Energieversorger und Netzbetreiber, Zuständige Landesämter, Forschungseinrichtungen, KlimaHaus Agentur				
<b>Finanzierungsmöglichkeiten</b>	Landesförderungen, Steueranreize, weiße Zertifikate				
<b>Indikatoren für Überwachung</b>	Deckung des Wärmeverbrauchs aus erneuerbaren Quellen				
<b>Stand der Umsetzung</b>	NICHT BEGONNEN	GEPLANT	BEGONNEN	LAUFEND	ABGESCHLOSSEN

ZIEL FER – 04					
Gründung einer lokalen Energiegemeinschaft					
<b>SECAP-Bereich</b>	LOKALE ENERGIEERZEUGUNG AUS ERNEUERBAREN QUELLEN / LOKALE WÄRME- / KÄLTEERZEUGUNG				
<b>Interventionsbereich</b>	Erneuerbare Energien				
<b>Politische Instrumente</b>	Integrierte Maßnahmen				
<b>Zuständige Stelle / Person</b>	Gemeindeausschuss, Nachhaltigkeit-Beauftragte:r, Technisches Amt				
<b>Umsetzungszeitraum</b>	Kurzfristig				
<b>Kurze Beschreibung</b>	Die Gründung von Energiegemeinschaften ist eine Neuerung, welche sowohl für Gemeindeverwaltungen als auch für Private eine interessante Art der autarken Energiegewinnung darstellt. Die Gemeinde unterstützt dieses Vorhaben und wird der auf Bezirksebene gegründeten Energiegemeinschaft beitreten und diese bewerben.				
<b>Geplante Aktionen</b>	<ul style="list-style-type: none"> <li>• Unterstützung bei der Gründung von lokalen Energiegemeinschaften (FER – 04.1)</li> </ul>				
<b>Beteiligte Akteure</b>	Gemeindeausschuss, Bauamt, Energiedienstleistungsunternehmen, lokale Banken, Bezirksgemeinschaft, lokale Unternehmen, Privathaushalte				
<b>Finanzierungsmöglichkeiten</b>	Umweltgelder, staatliche Förderungen, private Investitionen				
<b>Indikatoren für Überwachung</b>	Anzahl/Nennleistung der PV-Anlagen auf Dächern öffentlicher Gebäude, Anzahl der aktiven Energiegemeinschaften im Gemeindegebiet, Anzahl der Personen, die als Mitglieder:innen an einer Energiegemeinschaft teilnehmen				
<b>Stand der Umsetzung</b>	NICHT BEGONNEN	GEPLANT	BEGONNEN	LAUFEND	ABGESCHLOSSEN

ZIEL RES - 01						
Energieeffiziente Wohngebäude						
<b>SECAP-Bereich</b>	WOHNBEREICH					
<b>Interventionsbereich</b>	Energieeffizienz					
<b>Politische Instrumente</b>	Bauordnung und integrierte Maßnahmen					
<b>Zuständige Stelle / Person</b>	Gemeindeausschuss, Bauamt					
<b>Umsetzungszeitraum</b>	Langfristig					
<b>Kurze Beschreibung</b>	<p>Gebäude und Immobilien spielen eine strategische Rolle für die Klimaneutralität, sowohl in Bezug auf Bauausführung als auch Betrieb. Die Haushalte und der private Sektor im Allgemeinen sollen bei der Umsetzung von Maßnahmen unterstützt werden, die eine signifikante Reduktion des Verbrauchs fossiler Brennstoffe, durch Effizienzsteigerungen und den Einsatz von erneuerbaren Energieträgern in Gebäuden, gewährleisten. Im privaten Bereich sind Mindeststandards, finanzielle Anreize und Beratung wichtig. Ab dem 01.01.2017 ist der KlimaHaus-Standard A (30 kWh/m<sup>2</sup> pro Jahr) oder höher für Neubauten in Südtirol verbindlich. Diese Vorschriften wurden im Jahr 2018 durch das Landesgesetz „Raum und Landschaft“ bestätigt bzw. aktualisiert. Seit Jahren gewährt das Land Südtirol Beiträge für Private, Kondominien und Unternehmen für Maßnahmen, die auf dem Landesgebiet durchgeführt werden. Weitere Informationen unter <a href="#">Dienst   CIVIS, Südtiroler Bürgernetz: Energie - Beiträge für die energetische Sanierung von Gebäuden</a>.</p>					
<b>Geplante Aktionen</b>	<p>Zur Beschleunigung der Erhöhung der Energieeffizienz wird folgende Maßnahme umgesetzt:</p> <ul style="list-style-type: none"> <li>Information und Sensibilisierungsarbeit zum Thema Energiesparen sowie energetische Sanierung und Energieeffizienz in Wohngebäuden (RES – 01.1)</li> </ul>					
<b>Beteiligte Akteure</b>	Zuständige Landesämter, Bezirksgemeinschaft und Nachbargemeinden, Landesagentur für Umwelt und Klimaschutz, KlimaHaus-Agentur, Fachplaner:innen, Bauunternehmen, Wohnungseigentumsverwalter:innen, Berater:innen, Hausbesitzer:innen, Energiedienstleistungsunternehmen, Banken, Finanzinstitute.					
<b>Finanzierungsmöglichkeiten</b>	Eigenmittel der Gemeinde, private Investitionen, Conto Termico, weiße Zertifikate, Landesförderungen, steuerliche Anreize und Abzüge					
<b>Indikatoren für Überwachung</b>	Jährliche Sanierungsrate, Gesamtnutzfläche, die nach höheren Energiekriterien neugebaut/saniert wird, Wärme- und Stromverbrauch im Wohnbereich					
<b>Stand der Umsetzung</b>	<table border="0" style="width: 100%; border-collapse: collapse;"> <tr> <td style="width: 16.6%; text-align: center;">NICHT BEGONNEN</td> <td style="width: 16.6%; text-align: center;">GEPLANT</td> <td style="width: 16.6%; text-align: center;">BEGONNEN</td> <td style="width: 16.6%; text-align: center; background-color: #0070C0; color: white;">LAUFEND</td> <td style="width: 16.6%; text-align: center;">ABGESCHLOSSEN</td> </tr> </table>	NICHT BEGONNEN	GEPLANT	BEGONNEN	LAUFEND	ABGESCHLOSSEN
NICHT BEGONNEN	GEPLANT	BEGONNEN	LAUFEND	ABGESCHLOSSEN		

ZIEL TER - 01					
Energetische Optimierung des tertiären Gebäudebestandes					
<b>SECAP-Bereich</b>	DIENSTLEISTUNGSBEREICH (INKL. TOURISMUS)				
<b>Interventionsbereich</b>	Energieeffizienz, Energieerzeugung aus erneuerbaren Quellen				
<b>Politische Instrumente</b>	Bauordnung und integrierte Maßnahmen				
<b>Zuständige Stelle / Person</b>	Übergemeindliche	Institutionen	bzw.	Interessensvertretungen, Gemeindeausschuss, Bauamt	
<b>Umsetzungszeitraum</b>	Langfristig				
<b>Kurze Beschreibung</b>	<p>Unternehmen des tertiären Sektors und des Tourismus sollen unterstützt werden, um eine signifikante Reduktion des Verbrauchs fossiler Brennstoffe durch Effizienzsteigerungen und den Ersatz von erneuerbaren Energieträgern zu gewährleisten. Um die energetische Sanierung von Gebäuden und die Nutzung erneuerbarer Energiequellen zu fördern, gewährt das Land Südtirol Beiträge für Unternehmen für Maßnahmen, die auf dem Landesgebiet durchgeführt werden. Gemäß dem Klimaplan Südtirol 2040 müssen Betriebe mit energieintensiven Anlagen oder einem hohen jährlichen thermischen Energiebedarf ab 2025 ein Energieaudit durchführen, das dem Standard des Nachhaltigkeitslabels Südtirol (IDM) entspricht.</p>				
<b>Geplante Aktionen</b>	<p>Unternehmen des tertiären Sektors und des Tourismus sollen unterstützt werden um eine signifikante Reduktion des Verbrauchs fossiler Brennstoffe, durch Effizienzsteigerungen und den Ersatz erneuerbaren Energieträgern, zu gewährleisten.</p> <p>Die Gemeinde regt Initiativen zu CO<sub>2</sub>-reduzierenden Maßnahmen der Betriebe im Dienstleistungsbereich an. Um die Umsetzung von Dekarbonisierung und Energieeffizienzmaßnahmen in tertiären Gebäudebestand zu fördern, wird die Gemeinde folgende Aktionen vorantreiben:</p> <ul style="list-style-type: none"> <li>• Informationskampagne und Förderung von Energieeffizienz im Dienstleistungssektor, einschließlich Energieaudits (TER – 01.1)</li> </ul>				
<b>Beteiligte Akteure</b>	Landesagentur für Umwelt und Klimaschutz, KlimaHaus-Agentur, Fachplaner:innen, Bauunternehmen, Wohnungseigentumsverwalter:innen, Berater:innen, Hausbesitzer:innen, Energiedienstleistungsunternehmen, Banken, Finanzinstitute				
<b>Finanzierungsmöglichkeiten</b>	Eigenmittel der Gemeinde, private Investitionen, weiße Zertifikate, Landesförderungen, steuerliche Anreize und Abzüge				
<b>Indikatoren für Überwachung</b>	Jährliche Sanierungsrate, Gesamtnutzfläche, die nach höheren Energiekriterien neugebaut/saniert wird, Wärme- und Stromverbrauch im Dienstleistungsbereich				
<b>Stand der Umsetzung</b>	NICHT BEGONNEN	GEPLANT	BEGONNEN	LAUFEND	ABGESCHLOSSEN

ZIEL TER - 02					
Nachhaltiger Tourismus					
<b>SECAP-Bereich</b>	DIENSTLEISTUNGSBEREICH (INKL. TOURISMUS)				
<b>Interventionsbereich</b>	Nachhaltigkeit				
<b>Politische Instrumente</b>	Integrierte Maßnahmen				
<b>Zuständige Stelle / Person</b>	Übergemeindliche	Institutionen	bzw.	Interessensvertretungen,	
	Gemeindeausschuss, Bauamt				
<b>Umsetzungszeitraum</b>	Mittelfristig				
<b>Kurze Beschreibung</b>	<p>In Übereinstimmung mit der Nachhaltigkeitsstrategie „Everyday for Future“ ist in Südtirol ein Nachhaltigkeitsprogramm für den Tourismus basierend auf den Kriterien des Global Sustainable Tourism Council (GSTC) ausgearbeitet worden. Verschiedene Destinationen wie Seiser Alm, Eggental, Meran oder Ritten sind bereits mit dem Nachhaltigkeitslabel Südtirol ausgezeichnet worden.</p>				
<b>Geplante Aktionen</b>	<ul style="list-style-type: none"> <li>• Nachhaltiges Konzept für die Entwicklung des Tourismussektors (TER - 02.1)</li> <li>• Förderung der Organisation von öffentlichen Veranstaltungen nach den „Green Event“ Kriterien (TER - 02.2)</li> <li>• Austausch mit dem Tourismusverein zur Förderung höherer Nachhaltigkeitsstandards und Unterstützung der GSTC-Zertifizierung (TER - 02.3)</li> </ul>				
<b>Beteiligte Akteure</b>	HGV, Tourismusverein, IDM				
<b>Finanzierungsmöglichkeiten</b>	Landesförderung - Vorhaben in den Bereichen Energie, Umwelt- und Klimaschutz				
<b>Indikatoren für Überwachung</b>	Entwicklung des Endenergie- und Wasserverbrauchs im Dienstleistungsbereich, Anzahl der Beherbergungsbetriebe, die Energieeffizienzmaßnahmen planen und umsetzen, Anzahl der Unternehmen, die Nachhaltigkeit als Teil ihrer Unternehmensidentität/Corporate Identity kommunizieren				
<b>Stand der Umsetzung</b>	<b>NICHT BEGONNEN</b>	<b>GEPLANT</b>	<b>BEGONNEN</b>	<b>LAUFEND</b>	<b>ABGESCHLOSSEN</b>

ZIEL PROD - 01					
Energieeffiziente Industrie und Produzierende Gewerbe					
<b>SECAP-Bereich</b>	PRODUZIERENDE GEWERBE				
<b>Interventionsbereich</b>	Energieeffizienz				
<b>Politische Instrumente</b>	Integrierte Maßnahmen				
<b>Zuständige Stelle / Person</b>	Übergemeindliche	Institutionen	bzw.	Interessensvertretungen,	
	Gemeindeausschuss, Bauamt				
<b>Umsetzungszeitraum</b>	Langfristig				
<b>Kurze Beschreibung</b>	<p>Gemäß dem Klimaplan Südtirol 2040 müssen Betriebe mit energieintensiven Anlagen oder einem hohen jährlichen thermischen Energiebedarf ab 2025 ein Energieaudit durchführen das dem Standard des Nachhaltigkeitslabels Südtirol (IDM) entspricht. Die Landesregierung entwickelt ein Förderprogramm für Maßnahmen zur Steigerung der Energieeffizienz und zum Umstieg auf erneuerbare Energien. Vorangeschaltet wird ein Beratungsprozess und abgeschlossen wird die Umsetzung mit einer Zertifizierung (Klimaplan Südtirol 2040 - S. 58, Version Juli 2023).</p> <p>Für Industrie und produzierende Gewerbe wurden folgende Mitigationsziele definiert:</p> <ul style="list-style-type: none"> <li>▪ Der Energieverbrauch soll bis 2030 durch Effizienzsteigerungen um 20% verringert werden,</li> <li>▪ Der Anteil der Energie aus fossilen Quellen um 30% verringert werden,</li> <li>▪ Bis 2037 ist der Einsatz fossiler Energieträger auf 15% des Niveaus von 2019 zu reduzieren und bis 2040 ist die Klimaneutralität zu erreichen.</li> </ul>				
<b>Geplante Aktionen</b>	<p>Das produzierende Gewerbe soll unterstützt werden, um eine signifikante Reduktion des Verbrauchs fossiler Brennstoffe durch Effizienzsteigerungen und den Ersatz erneuerbaren Energieträgern zu gewährleisten.</p> <ul style="list-style-type: none"> <li>• Informationskampagne und Förderung von Energieeffizienz im produzierenden Gewerbe, einschließlich Energieaudits (PROD – 01.1)</li> </ul>				
<b>Beteiligte Akteure</b>	Gemeinde, Betriebe und lokale Verbände				
<b>Finanzierungsmöglichkeiten</b>	Eigenmittel der Gemeinde, Landesförderungen				
<b>Indikatoren für Überwachung</b>	Entwicklung des Endenergieverbrauchs im Produktionsbereich, Anzahl der Unternehmen, die Energieeffizienzmaßnahmen planen und umsetzen, Anzahl der Unternehmen, die Nachhaltigkeit als Teil ihrer Unternehmensidentität/Corporate Identity kommunizieren				
<b>Stand der Umsetzung</b>	NICHT BEGONNEN	GEPLANT	BEGONNEN	LAUFEND	ABGESCHLOSSEN

ZIEL PROD - 02					
Nachhaltige Industrie und Produzierende Gewerbe (Kreislaufwirtschaft)					
<b>SECAP-Bereich</b>	PRODUZIERENDE GEWERBE				
<b>Interventionsbereich</b>	Energieeffizienz				
<b>Politische Instrumente</b>	Integrierte Maßnahmen				
<b>Zuständige Stelle / Person</b>	Übergemeindliche	Institutionen	bzw.	Interessensvertretungen,	
	Gemeindeausschuss, Bauamt				
<b>Umsetzungszeitraum</b>	Langfristig				
<b>Kurze Beschreibung</b>	<p>Die Gemeinde setzt sich aktiv für die Förderung höherer Nachhaltigkeitsstandards im produzierenden Gewerbe ein und unterstützt Initiativen zur Entwicklung eines nachhaltigen Wirtschaftsraums. Diesbezüglich bietet z.B. der Unternehmerverband Südtirol Weiterbildungen zu den Themen nachhaltiges Wirtschaften und Kreislaufwirtschaft an, die unter folgendem Link abrufbar sind: <a href="#">Nachhaltiges Wirtschaften: Grundlagen der Kreislaufwirtschaft</a>. Eine Weiterbildung in diesem Bereich könnte insofern auch hilfreich sein, um die Unternehmen der Gemeinde zu sensibilisieren und zu fördern. Ansonsten bietet auch der Unternehmerverband hier Beratung und Unterstützung an: <a href="#">Umwelt   Unternehmerverband Südtirol - Confindustria Alto Adige</a>.</p>				
<b>Geplante Aktionen</b>	<p>Die Gemeinde regt Initiativen zur Förderung von höheren Nachhaltigkeitsstandards im produzierenden Gewerbe an. Es werden die folgenden Aktionen durchgeführt:</p> <ul style="list-style-type: none"> <li>• Konzept für die Entwicklung eines "nachhaltigen Wirtschaftsraums" im Gemeindegebiet (PROD – 02.1)</li> <li>• Förderung der Teilnahme an einem Programm zur Nachhaltigkeitszertifizierung für Produktionsunternehmen (PROD – 02.2)</li> </ul>				
<b>Beteiligte Akteure</b>	Gemeinde, Betriebe, Vereine, KlimaHaus – Agentur				
<b>Finanzierungsmöglichkeiten</b>	Eigenmittel der Gemeinde, Landesförderungen				
<b>Indikatoren für Überwachung</b>	Anzahl der Unternehmen, die an einem Nachhaltigkeitsprogramm teilnehmen, Anzahl der Unternehmen mit Nachhaltigkeitszertifizierung				
<b>Stand der Umsetzung</b>	NICHT BEGONNEN	GEPLANT	BEGONNEN	LAUFEND	ABGESCHLOSSEN

ZIEL AGR - 01					
Klimaschutz in der Landwirtschaft					
<b>SECAP-Bereich</b>	LAND- UND FORSTWIRTSCHAFT				
<b>Interventionsbereich</b>	Energieeffizienz, Dekarbonisierung				
<b>Politische Instrumente</b>	Integrierte Maßnahmen				
<b>Zuständige Stelle / Person</b>	Übergemeindliche Institutionen und Interessensvertretungen, Gemeindeausschuss, Landwirtschafts-Referent:in				
<b>Umsetzungszeitraum</b>	Mittelfristig				
<b>Kurze Beschreibung</b>	<p>Für die Landwirtschaft wurden im Klimaplan Südtirol 2040 (s. 53, Version Juli 2023) folgende Mitigationsziele definiert:</p> <ul style="list-style-type: none"> <li>• Die Landwirtschaft soll die Emission ihrer Treibhausgase bis 2030 um 10% (optimal 15%) reduzieren und bis 2040 um 40%, gemessen an den Werten von 2019.</li> <li>▪ Im Bereich erneuerbare Energien soll die Landwirtschaft zusätzlich zu den bestehenden Anlagen bis 2040 eine Nettoproduktion von 500 MW generieren. Dazu braucht es eine unmittelbare Anpassung der rechtlichen Rahmenbedingungen für Agrophotovoltaik bis 2025.</li> </ul>				
<b>Geplante Aktionen</b>	<p>In Zusammenarbeit mit der Abteilung Innovation und Energie des Südtiroler Bauernbunds (SBB) regt die Gemeinde Initiativen zur energetischen Optimierung und zu CO<sub>2</sub>-reduzierenden Maßnahmen der landwirtschaftlichen Betriebe an. Dazu gehören:</p> <ul style="list-style-type: none"> <li>• Berechnung des CO<sub>2</sub>-Fußabdrucks von Seiten der landwirtschaftlichen Betriebe (AGR – 01.1)</li> <li>• Aktivierung digitaler Lösungen und Förderung der Tropfbewässerung in der Landwirtschaft (AGR – 01.2)</li> </ul>				
<b>Beteiligte Akteure</b>	Landwirt:innen, Südtiroler Bauernbund, Gemeinde, zuständige Landesämter und -einrichtungen				
<b>Finanzierungsmöglichkeiten</b>	Eigenmittel der Gemeinde, Landesförderungen				
<b>Indikatoren für Überwachung</b>	Anzahl der Informations- und Sensibilisierungsveranstaltungen, Anzahl Artikel zum Thema im Gemeindeblatt, Anzahl der Betriebe, die Energieeffizienzprojekte durchführen, Anzahl der neu installierten PV-Anlagen, Anzahl der ausgetauschten Wasserpumpen				
<b>Stand der Umsetzung</b>	NICHT BEGONNEN	GEPLANT	BEGONNEN	LAUFEND	ABGESCHLOSSEN

ZIEL AGR - 02	
Nachhaltige Landwirtschaft	
<b>SECAP-Bereich</b>	LAND- UND FORSTWIRTSCHAFT
<b>Interventionsbereich</b>	Landwirtschaft
<b>Politische Instrumente</b>	Integrierte Maßnahmen
<b>Zuständige Stelle / Person</b>	Übergemeindliche Institutionen und Interessensvertretungen, Gemeindeausschuss, Landwirtschafts-Referent:in
<b>Umsetzungszeitraum</b>	Langfristig
<b>Kurze Beschreibung</b>	<p>In der Nachhaltigkeitsstrategie der Provinz „Everyday 4 Future“ wurde das übergeordnete Ziel definiert, die Südtiroler Landwirtschaft auf eine deutlich ressourcenschonendere Wirtschaftsweise und auf eine Stärkung der durch sie ermöglichten Ökosystemleistungen bis 2030 auszurichten. Die Bemühungen zur Umsetzung dieses Zieles basieren auf dem Strategiepapier des Landes "LandWIRtschaft 2030" und auf dem entsprechenden Aktionsplan, welcher in Zusammenarbeit zwischen Land, dem Südtiroler Bauernbund und den Vertreter:innen des Obst-, Wein- und Milchsektors sowie lokalen Forschungseinrichtungen gemeinsam erarbeitet wurde.</p>
<b>Geplante Aktionen</b>	<p>Die Gemeinde unterstützt die Bemühungen der lokalen landwirtschaftlichen Betriebe zur Förderung einer nachhaltigen, widerstandsfähigen und zunehmend klima- und umweltfreundlichen Landwirtschaft. Zudem wird von der Gemeinde auch das Projekt „Blühender Vinschgau“ unterstützt, das dem Biodiversitätsverlust im Vinschgau entgegenwirkt.</p> <p>Zu diesem Zweck unterstützt die Gemeinde die Umsetzung der folgenden Aktionen:</p> <ul style="list-style-type: none"> <li>• Erhalt der Artenvielfalt und Steigerung der Biodiversität (AGR – 02.1)</li> <li>• Verstärkung und Ausweitung des Öko- und Bio-Landbaus (AGR – 02.2)</li> <li>• Steigerung der Abnahme regionaler Produkte und Förderung der Direktvermarktung (AGR – 02.3)</li> </ul>
<b>Beteiligte Akteure</b>	Landwirt:innen, Bauernbund, Gemeinde
<b>Finanzierungsmöglichkeiten</b>	Eigenmittel der Gemeinde, Landesförderungen
<b>Indikatoren für Überwachung</b>	Anzahl der lokal angebauten Agrararten; Prozentsatz der landwirtschaftlichen Betriebe, die an Biodiversitätskampagnen teilnehmen; Anzahl der lokalen Initiativen zur Erhaltung der Biodiversität; Prozentsatz der landwirtschaftlichen Flächen, die für den biologischen Landbau bestimmt sind; Anzahl der zertifizierten Bio-Betriebe; Menge der lokal verkauften Bioprodukte; Menge der verwendeten synthetischen Pestizide und Herbizide; Anzahl der Landwirt:innen, die Alternativen zu synthetischen Pestiziden anwenden; Anzahl der Informationskampagnen über Pestizide; Prozentsatz der lokal verkauften Produkte im Gastgewerbe und Handel; Anzahl der Verkäufer:innen und Landwirt:innen auf lokalen Märkten; Wassermenge, die für die Bewässerung pro Hektar genutzt wird; Prozentsatz der landwirtschaftlichen Flächen mit effizienten Bewässerungssystemen.
<b>Stand der Umsetzung</b>	<div style="display: flex; justify-content: space-around; font-weight: bold; font-size: small;"> <span>NICHT BEGONNEN</span> <span>GEPLANT</span> <span style="background-color: #0070C0; color: white; padding: 2px 5px;">BEGONNEN</span> <span>LAUFEND</span> <span>ABGESCHLOSSEN</span> </div>

ZIEL MOB – 01					
Nachhaltige Mobilitätsplanung					
<b>SECAP-Bereich</b>	MOBILITÄT				
<b>Interventionsbereich</b>	Förderung sanfter Mobilität				
<b>Politische Instrumente</b>	Integrierte Maßnahmen				
<b>Zuständige Stelle / Person</b>	Bürgermeister:in, Gemeindeausschuss, Technisches Amt				
<b>Umsetzungszeitraum</b>	Langfristig				
<b>Kurze Beschreibung</b>	<p>Laut Klimaplan Südtirol 2040 sollen für den Bereich Mobilität die folgenden Ziele auf Landesebene verfolgt werden:</p> <ul style="list-style-type: none"> <li>▪ Erhöhung der genutzten (nicht der angebotenen) Personenkilometer im öffentlichen Personennahverkehr um 70% bis 2030 und Verdoppelung der genutzten Personenkilometer bis 2037</li> <li>▪ Reduktion des motorisierten Individualverkehrs um 40%</li> <li>▪ Erhöhung des Anteils der emissionsfreien Fahrzeuge bei den Neuzulassungen auf 50% bis 2030 und auf 100 % bis 2035</li> <li>▪ Erhöhung des Anteils der mit der Bahn anreisenden Gäste auf 25% nach Inbetriebnahme des BBT und auf 35% bis 2037</li> <li>▪ Reduktion von Treibhausgasemissionen des konventionell betriebenen Schwerverkehrs im Transit und im Quell-Zielverkehr um &gt;35% bis 2030 und um nahezu 100% bis 2037, immer bezogen auf das Jahr 2019 (S. 37, Klimaplan Südtirol 2040, Version Juli 2023).</li> </ul> <p>Die Gemeinde verfolgt eine aktive Politik zur Förderung der nachhaltigen Mobilität mit integrierten Maßnahmen, die derzeit umgesetzt werden.</p>				
<b>Geplante Aktionen</b>	<ul style="list-style-type: none"> <li>• Erarbeitung eines Mobilitäts- und Erreichbarkeitskonzept in Zusammenarbeit mit den Nachbargemeinden (MOB – 01.1)</li> <li>• Ausweitung verkehrsberuhigter Zonen und Temporeduktion im Siedlungsgebiet (MOB – 01.2)</li> <li>• Weitere Aktionen zur Förderung einer sanften Mobilität im Gemeindegebiet (MOB – 01.3)</li> </ul>				
<b>Beteiligte Akteure</b>	Gemeinde, zuständige Landesämter, Nachbargemeinden, Südtiroler Transportstrukturen AG (STA) - Green Mobility, Schulen, Bezirksgemeinschaft, LEADER				
<b>Finanzierungsmöglichkeiten</b>	Interne Ressourcen der Gemeinde, Landesförderungen				
<b>Indikatoren für Überwachung</b>	Anzahl der Ladestationen für Elektrofahrzeuge, Stromverbrauch im Mobilitätsbereich, Anzahl der teilnehmenden Personen an einer Mitfahrbörse, Nutzer:innen-Daten Carsharing, Teilnehmer:innen am Fahrrad-Wettbewerb				
<b>Stand der Umsetzung</b>	NICHT BEGONNEN	GEPLANT	BEGONNEN	LAUFEND	ABGESCHLOSSEN

ZIEL MOB – 02					
Förderung der Nutzung öffentlicher Verkehrsmittel					
<b>SECAP-Bereich</b>	MOBILITÄT				
<b>Interventionsbereich</b>	Dekarbonisierung, Förderung sanfter Mobilität				
<b>Politische Instrumente</b>	Bauordnung und integrierte Maßnahmen				
<b>Zuständige Stelle / Person</b>	Zuständige Landesämter, STA, Bürgermeister:in, Gemeindevorstand, Technisches Amt				
<b>Umsetzungszeitraum</b>	Langfristig				
<b>Kurze Beschreibung</b>	Siehe Beschreibung auf Fact-Sheet „ZIEL MOB – 01“				
<b>Geplante Aktionen</b>	<ul style="list-style-type: none"> <li>Optimierung der öffentlichen Verkehrsdienste in Zusammenarbeit mit den zuständigen Landesämtern (MOB – 02.1)</li> </ul>				
<b>Beteiligte Akteure</b>	Gemeinde, Bauamt, Südtiroler Transportstrukturen AG (STA), Amt für Personennahverkehr, Landesämter, usw.				
<b>Finanzierungsmöglichkeiten</b>	Landesförderungen, Staatliche Fördermittel, Eigenmittel der Gemeinde				
<b>Indikatoren für Überwachung</b>	Anzahl der Entwertungen, Anzahl der Fahrten mit öffentlichen Verkehrsmitteln, Entwicklung des Nutzungsgrads der öffentlichen Verkehrsmittel.				
<b>Stand der Umsetzung</b>	NICHT BEGONNEN	GEPLANT	BEGONNEN	LAUFEND	ABGESCHLOSSEN

ZIEL MOB – 03											
Förderung der Fahrradmobilität und der Fußgänger:innen											
<b>SECAP-Bereich</b>	MOBILITÄT										
<b>Interventionsbereich</b>	Fahrradmobilität / Fußgänger:innen										
<b>Politische Instrumente</b>	Integrierte Maßnahmen										
<b>Zuständige Stelle / Person</b>	Bezirksgemeinschaft, Zuständige Landesämter, STA, Bürgermeister:in, Gemeindeausschuss, Technisches Amt										
<b>Umsetzungszeitraum</b>	Mittelfristig										
<b>Kurze Beschreibung</b>	<p>Siehe Beschreibung auf Fact-Sheet „<b>ZIEL MOB – 01</b>“</p> <p>Der Südtiroler Fahrradmobilitätsplan (<a href="#">Fahrradmobilitätsplan</a>) kann im Rahmen dieser Maßnahme Orientierung bieten, da verschiedene Bereiche darin enthalten sind, die zur Steigerung der Fahrradmobilität beitragen können, um das Fahrrad zu einer attraktiven Alternative zum Auto zu machen. Auch das Handbuch „Mobilitätsmanagement für Gemeinden“ stellt einen interessanten Praxisleitfaden für eine erfolgreiche Mobilitätswende dar (<a href="#">Handbuch - Mobilitätsmanagement für Gemeinden</a>).</p>										
<b>Geplante Aktionen</b>	<ul style="list-style-type: none"> <li>• Erarbeitung eines Fahrradmobilitätsplans (MOB – 03.1)</li> <li>• Ausweitung des bestehenden Leitsystems für Fußgänger:innen und Radfahrende (MOB – 03.2)</li> </ul>										
<b>Beteiligte Akteure</b>	Bezirksgemeinschaft, Gemeinde, Bauamt, Südtiroler Transportstrukturen AG (STA), Amt für Personennahverkehr, Landesämter, örtliche Vereine und Organisationen, Ortspolizei.										
<b>Finanzierungsmöglichkeiten</b>	Landesförderungen										
<b>Indikatoren für Überwachung</b>	<p>Fahrradmobilität: Anzahl der Personen, die gewöhnlich ein Fahrrad für Fahrten innerhalb der Gemeinde benutzen, Anzahl der Durchfahrten, Anzahl der mit dem Fahrrad zurückgelegten Kilometer, Anzahl der Personen, die erklären, dass sie am Wettbewerb "Südtirol radelt" teilnehmen.</p> <p>Fußgänger:innen: Anzahl der Personen, die gewöhnlich zu Fuß innerhalb der Gemeinde unterwegs sind, durchschnittliche Gehstrecke pro Person, Anzahl der durchgeführten Fußgängerüberquerungen an Hauptverkehrsstraßen, Verfügbarkeit und Nutzung von Fußgängerwegen und -zonen, Angabe von km neu gebauter Fahrradwege</p> <p>Anzahl von Veranstaltungen zur Förderung der Fußgänger- und Fahrradmobilität (z.B. „autofreie Tage“)</p>										
<b>Stand der Umsetzung</b>	<table border="1"> <thead> <tr> <th>NICHT BEGONNEN</th> <th>GEPLANT</th> <th>BEGONNEN</th> <th>LAUFEND</th> <th>ABGESCHLOSSEN</th> </tr> </thead> <tbody> <tr> <td></td> <td></td> <td></td> <td></td> <td></td> </tr> </tbody> </table>	NICHT BEGONNEN	GEPLANT	BEGONNEN	LAUFEND	ABGESCHLOSSEN					
NICHT BEGONNEN	GEPLANT	BEGONNEN	LAUFEND	ABGESCHLOSSEN							

ZIEL MOB – 04					
Sektorenübergreifend: Betriebliche Mobilitätsförderung und Elektromobilität					
<b>SECAP-Bereich</b>	MOBILITÄT				
<b>Interventionsbereich</b>	Sektorenübergreifende Mobilität				
<b>Politische Instrumente</b>	Integrierte Maßnahmen				
<b>Zuständige Stelle / Person</b>	Bezirksgemeinschaft, Zuständige Landesämter, STA, Bürgermeister:in, Nachhaltigkeitsbeauftragte:r, Gemeindeausschuss, Technisches Amt				
<b>Umsetzungszeitraum</b>	Mittelfristig				
<b>Kurze Beschreibung</b>	<p>Diese Maßnahme fördert die Integration nachhaltiger Mobilitätslösungen und Elektromobilität in Unternehmen. Initiativen wie Green Mobility Südtirol (<a href="#">Über uns - Grüne Mobilität in Südtirol</a>) unterstützen Betriebe bei der Anschaffung von E-Fahrzeugen und Ladestationen sowie der Entwicklung von Mobilitätskonzepten. Auch zu den Förderungen diesbezüglich bietet Green Mobility Südtirol Informationen: <a href="#">Förderungen</a>. Gemeinden und Unternehmen können Förderungen aus dem Mobilitätstopf nutzen, um Elektrofahrzeuge, Ladeinfrastruktur und Mobilitätsmanagement-Systeme zu finanzieren (<a href="#">Nachhaltige Mobilität in Südtirol</a>). Ziel ist es, den CO<sub>2</sub>-Ausstoß zu verringern und eine umweltfreundliche Mobilität am Arbeitsplatz zu fördern.</p>				
<b>Geplante Aktionen</b>	<ul style="list-style-type: none"> <li>• Initiativen zugunsten der betrieblichen Mobilitätsförderung (MOB – 04.1)</li> <li>• Förderung der Elektromobilität durch Installation neuer Ladestationen im Gemeindegebiet (MOB – 04.2)</li> </ul>				
<b>Beteiligte Akteure</b>	Bezirksgemeinschaft, Gemeinde, Bauamt, Südtiroler Transportstrukturen AG (STA), Amt für Personennahverkehr, Landesämter, örtliche Vereine und Organisationen, Ortschaftspolizei, Klima Team				
<b>Finanzierungsmöglichkeiten</b>	Landesförderungen				
<b>Indikatoren für Überwachung</b>	Anzahl der Personen, die gewöhnlich ein Fahrrad für Fahrten innerhalb der Gemeinde benutzen, Anzahl der Durchfahrten, Anzahl der mit dem Fahrrad zurückgelegten Kilometer, Anzahl der Personen, die erklären, dass sie am Wettbewerb "Südtirol radelt" teilnehmen				
<b>Stand der Umsetzung</b>	<b>NICHT BEGONNEN</b>	<b>GEPLANT</b>	<b>BEGONNEN</b>	<b>LAUFEND</b>	<b>ABGESCHLOSSEN</b>

<b>ZIEL RC - 01</b>	
<b>Klima- und Energieplanung</b>	

<b>SECAP-Bereich</b>	PLANUNGSINSTRUMENTE DER GEMEINDE
<b>Interventionsbereich</b>	Energieeffizienz, Dekarbonisierung, Mitigation und Klimaschutz
<b>Politische Instrumente</b>	Planungsinstrumente
<b>Zuständige Stelle / Person</b>	Bürgermeister:in, Gemeindeausschuss, Technisches Amt
<b>Umsetzungszeitraum</b>	Langfristig

**Kurze Beschreibung** Mit der Teilnahme am Projekt Klimaplan hat die Gemeinde beschlossen, ein Energie- und Klimaplanungsinstrument mit Szenarien bis 2030 zu entwickeln, dessen Umsetzung dazu beiträgt, das Ziel der Klimaneutralität auf Landesebene innerhalb 2040 zu erreichen.

- Geplante Aktionen**
- Klimaplan - fortlaufende Umsetzung und Monitoring (RC – 01.1)

<b>Beteiligte Akteure</b>	Bezirksgemeinschaft, Nachbargemeinden					
<b>Finanzierungsmöglichkeiten</b>	Eigenmittel der Gemeinde, Landesförderung					
<b>Indikatoren für Überwachung</b>	Quantitatives und qualitatives Monitoring in den vorgesehenen Fristen und Bewertung des Resultats, Trend des Verbrauchs fossiler Energieträger, Trend der CO <sub>2</sub> - Emissionen					
<b>Stand der Umsetzung</b>	<table style="display: inline-table; border: none;"> <tr> <td style="padding: 0 10px;">NICHT BEGONNEN</td> <td style="padding: 0 10px;">GEPLANT</td> <td style="padding: 0 10px;">BEGONNEN</td> <td style="padding: 0 10px; background-color: #0070C0; color: white;">LAUFEND</td> <td style="padding: 0 10px;">ABGESCHLOSSEN</td> </tr> </table>	NICHT BEGONNEN	GEPLANT	BEGONNEN	LAUFEND	ABGESCHLOSSEN
NICHT BEGONNEN	GEPLANT	BEGONNEN	LAUFEND	ABGESCHLOSSEN		

ZIEL RC - 02	
Nachhaltige Raumplanung und Raumordnung	
<b>SECAP-Bereich</b>	PLANUNGSINSTRUMENTE DER GEMEINDE
<b>Interventionsbereich</b>	Energieeffizienz, Energie aus erneuerbaren Quellen, Nachhaltigkeit
<b>Politische Instrumente</b>	Planungsinstrumente
<b>Zuständige Stelle / Person</b>	Bürgermeister:in, Gemeindevausschuss, Technisches Amt
<b>Umsetzungszeitraum</b>	Kurzfristig

Das Gesetz „Raum und Landschaft“ (Landesgesetz Nr. 9 vom 10. Juli 2018) sieht für alle Gemeinden die Erstellung eines GEP für Raum und Landschaft vor, welches die Raumentwicklung der Gemeinde für mindestens zehn Jahre vorgeben soll. Dies verfolgt fünf prioritäre Ziele:

**Kurze Beschreibung**

- die Sicherung einer nachhaltigen Entwicklung
- die Eindämmung von Zersiedelung und Flächenverbrauch
- eine verbindlichere Planung
- bürgernähere, transparentere, schnellere und einfachere Verfahren
- ein künftig wieder leistbares Wohnen

**Geplante Aktionen**

- Anpassung der kommunalen Planungsinstrumente (RC – 02.1)
- Anpassung der kommunalen Bauvorschriften (RC – 02.2)
- Durchgrünung des urbanen Raums (RC – 02.3)

<b>Beteiligte Akteure</b>	Gemeinde, Bauamt / Technisches Amt, Landesbehörde, Amt für Wildbachverbauung, externe Techniker:innen				
<b>Finanzierungsmöglichkeiten</b>	Interne Ressourcen der Gemeinde, Landesförderung				
<b>Indikatoren für Überwachung</b>	Laufende Anpassung an gesetzliche Vorgaben und wissenschaftliche Erkenntnisse, Entwicklung der Siedlungsfläche, neue Energieerzeugungsanlagen aus erneuerbaren Quellen, Verbrauch des Gebäudebestands, Gesamtnutzfläche von Neubau/Renovierung nach höheren Energiekriterien				
<b>Stand der Umsetzung</b>	NICHT BEGONNEN	GEPLANT	BEGONNEN	LAUFEND	ABGESCHLOSSEN

ZIEL IeS- 01	
Öffentlichkeitsarbeit zum Thema Energie und Klima	
<b>SECAP-Bereich</b>	INFORMATION UND SENSIBILISIERUNG
<b>Interventionsbereich</b>	Öffentlichkeitsarbeit
<b>Politische Instrumente</b>	Integrierte Maßnahmen
<b>Zuständige Stelle / Person</b>	Gemeindeausschuss
<b>Umsetzungszeitraum</b>	Kurzfristig

**Kurze Beschreibung**

Die Gemeinde hat bereits mehrere regelmäßige Informations- und Sensibilisierungsinitiativen durchgeführt. Artikel mit praktischen Tipps und Empfehlungen werden regelmäßig im Gemeindeblatt oder über andere Kommunikationskanäle der Gemeinde veröffentlicht. Die Gemeinde organisiert öffentliche Veranstaltungen, um die Bürger:innen über aktuelle Energie-, Klima- und Umweltfragen zu informieren und sie dafür zu sensibilisieren.

Um die Bevölkerung über Umweltthemen zu informieren und sie für ein klimafreundliches Verhalten zu sensibilisieren, bieten sich mehrere Möglichkeiten von Seiten der Gemeinde an:

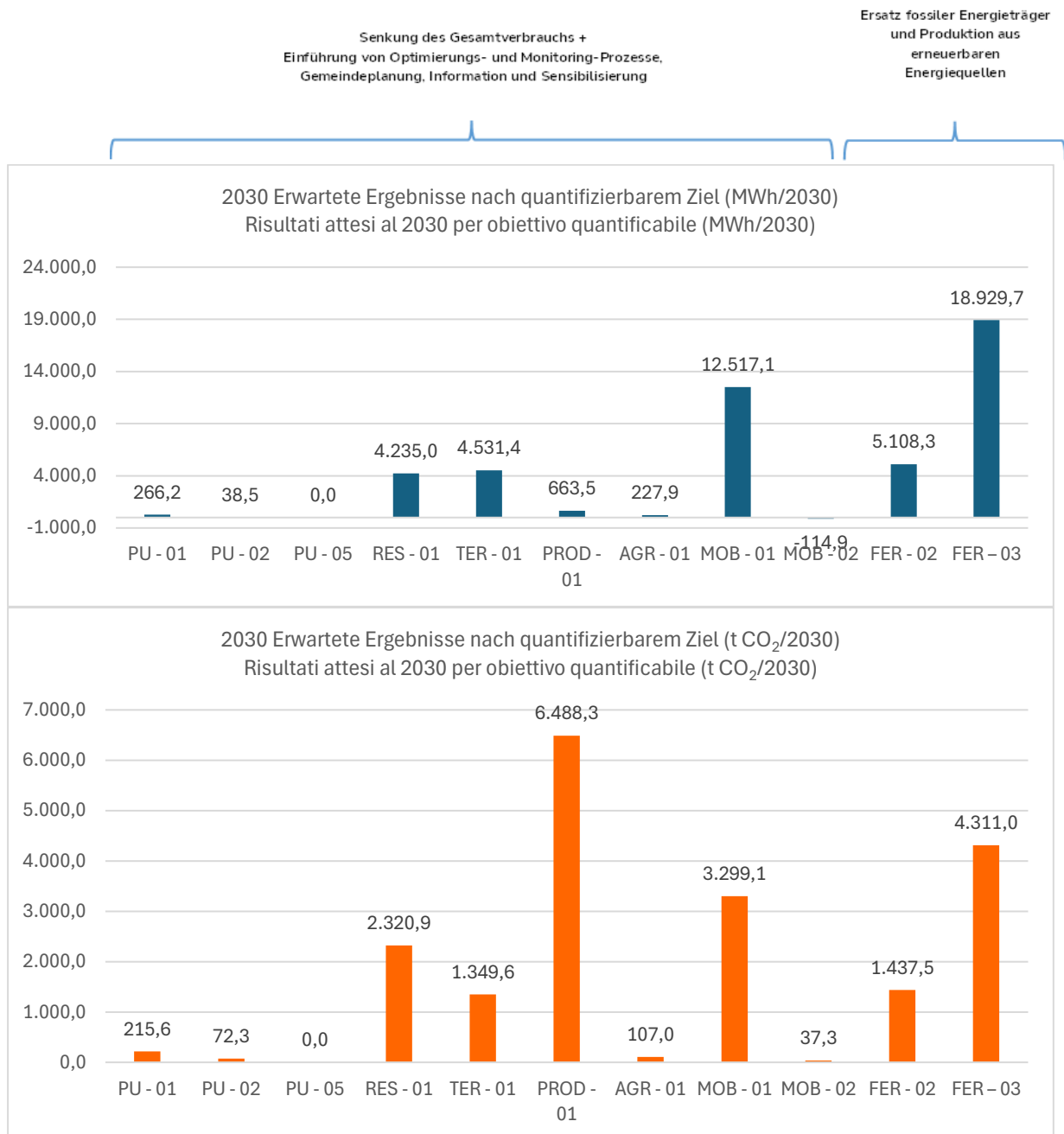
**Geplante Aktionen**

- Aktive Kommunikation und Sensibilisierung über aktuelle und relevante Energie-, Klima- und Umweltfragen über unterschiedliche Kanäle (Gemeindehomepage, Gemeindezeitung und Gem2Go) (IeS – 01.1)
- Klimaschutzbroschüre, Broschüre über Mobilität und Verkehrssicherheit, Müllfibel (IeS – 01.2)
- Klimaschutz-Aktionen, Informationskampagnen und Sensibilisierungsprojekte zur Bewusstseinsförderung (IeS – 01.3)
- Informationsveranstaltungen mit Expert:innen (IeS – 01.4)
- Nutzung der sozialen Medien (IeS – 01.5)
- Energieberatungsstunden für die Bevölkerung (IeS – 01.6)
- Aktive Mitarbeit am Jahresthema der Bezirksgemeinschaft (IeS – 01.7)

<b>Beteiligte Akteure</b>	Bezirksgemeinschaft Vinschgau, Bildungsausschuss, lokale Vereine, lokale Medien, externe Expert:innen				
<b>Finanzierungsmöglichkeiten</b>	Interne Ressourcen der Gemeinde, Landesförderungen				
<b>Indikatoren zur Überwachung</b>	Anzahl Veranstaltungen, Schreiben, Pressemitteilungen, Beteiligung Informations- und Sensibilisierungskampagnen				
<b>Stand der Umsetzung</b>	<b>NICHT BEGONNEN</b>	<b>GEPLANT</b>	<b>BEGONNEN</b>	<b>LAUFEND</b>	<b>ABGESCHLOSSEN</b>

### 6.3 2030 Erwartete Ergebnisse nach Ziel im Vergleich zu 2022

Im Folgenden werden die erwarteten Verbrauchs- und Emissionseinsparungen sowie die erwartete Steigerung der Energieerzeugung aus erneuerbaren Quellen nach Einzelziel dargestellt. Die Ergebnisse wurden im Vergleich zu 2022 berechnet. Die Berechnungen berücksichtigen die Bevölkerungsentwicklung bis 2030<sup>13</sup>. Ein negativer Wert bei der Reduzierung des Endenergieverbrauchs entspricht einer Zunahme des Verbrauchs.



<sup>13</sup> Quelle: ASTAT, „Die voraussichtliche Bevölkerungsentwicklung bis 2030 / Previsione sull'andamento demografico fino al 2030, Schriftenreihe / collana 200/2014, [https://www.provincia.bz.it/arte-cultura/biblioteche-lettura/downloads/Studio\\_Astat\\_n.\\_200.pdf](https://www.provincia.bz.it/arte-cultura/biblioteche-lettura/downloads/Studio_Astat_n._200.pdf)

Tabelle 6.3.1 - 2030 Erwartete Ziele im Vergleich zu 2022<sup>14</sup>

	Kodex	Ziele	MWh	t CO <sub>2</sub>
Senkung und Dekarbonisierung des Endenergieverbrauchs	PU - 01	Energetische Optimierung der öffentlichen Gebäude und Monitoring	266,2	215,6
	PU - 02	Intelligente öffentliche Beleuchtung	38,5	72,3
	PU - 03	Nachhaltigkeit in den öffentlichen Ämtern	Auswirkungen bereits beim Ziel PU – 01 berücksichtigt	
	PU - 04	Energie- und Klimamanagement im öffentlichen Bereich	Auswirkungen bereits beim Ziel PU – 01 berücksichtigt	
	PU - 05	Erneuerung des öffentlichen Fuhrparks	-	-
	PU - 06	Effiziente Ver- und Entsorgung	Auswirkungen bereits beim Ziel PU – 01 berücksichtigt	
Erneuerbare Energie	FER - 01	Nutzung erneuerbarer Energiequellen	Auswirkungen bereits bei den Zielen FER - 02 und FER - 03 berücksichtigt	
	FER - 02	Strom aus erneuerbaren Energiequellen	2.276,4	640,6
	FER - 03	Wärme und Kälte aus erneuerbaren Energiequellen	1.460,1	521,3
	FER - 04	Gründung einer lokalen Energiegemeinschaft	Auswirkungen bereits beim Ziel FER - 02 berücksichtigt	
Senkung und Dekarbonisierung des Endenergieverbrauchs	RES - 01	Energieeffiziente Wohngebäude	155,3	247,4
	TER - 01	Energetische Optimierung des tertiären Gebäudebestandes	1.495,2	1.018,3
	TER - 02	Nachhaltiger Tourismus	Auswirkungen bereits beim Ziel TER – 01 berücksichtigt	
	PROD - 01	Energieeffiziente Industrie und Produzierende Gewerbe	370,3	152,3
	PROD - 02	Nachhaltige Industrie und Produzierende Gewerbe (Kreislaufwirtschaft)	Auswirkungen bereits beim Ziel PROD – 01 berücksichtigt	
	AGR - 01	Klimaschutz in der Landwirtschaft	136,9	80,6
	AGR - 02	Nachhaltige Landwirtschaft	Auswirkungen bereits beim Ziel AGR – 01 berücksichtigt	
	MOB - 01	Nachhaltige Mobilitätsplanung	2.554,1	665,6
	MOB - 02	Förderung der Nutzung öffentlicher Verkehrsmittel	-405,6	196,8
	MOB - 03	Förderung der Fahrradmobilität und der Fußgänger: innen	Auswirkungen bereits beim Ziel MOB – 01 berücksichtigt	
	MOB - 04	Sektorenübergreifend: Betriebliche Mobilitätsförderung und Elektromobilität	Auswirkungen bereits beim Ziel MOB – 01 berücksichtigt	
	RC - 01	Klima- und Energieplanung	-	-
	RC - 02	Nachhaltige Raumplanung und Raumordnung	-	-
	Bewusstseinsbildung	leS - 01	Öffentlichkeitsarbeit zum Thema Energie und Klima	-

Für alle Sektoren/Bereiche mit aufgeführten Energieverbrauchszielen ist die Klimaneutralität bis 2040 vorgesehen.

<sup>14</sup> Ein negativer Wert bei der Reduzierung des Endenergieverbrauchs entspricht einer Zunahme des Verbrauchs.

**AKTIONSPLAN**  
**BEREICH ANPASSUNG AN DEN KLIMAWANDEL**  
**2020 - 2030**



## 7. Erwartete Folgen des Klimawandels

Nachfolgend wird die Methodik zur Beurteilung der erwarteten Folgen des Klimawandels beschrieben, sowie Maßnahmen zur Anpassung aufgelistet.

### 7.1 Indikatoren des Klimawandels

Um eine einheitliche Perspektive auf die beobachteten Veränderungen bei Wetter- und Klimaextremen zu erhalten, hat das gemeinsame CCI/WCRP-Clivar/JCOMM Expert Team on Climate Change Detection and Indices (ETCCDI)<sup>15</sup> eine Reihe von 27 beschreibenden Kennzahlen definiert, die auf Tageswerte von Temperatur (Maximum und/oder Minimum) und von Niederschlag basieren.

Diese Kennzahlen ermöglichen es, Klima- und Wettertendenzen international homogen zu bewerten. In Italien veröffentlichte das Istituto Superiore per la Protezione e la Ricerca Ambientale (ISPRA - Institut für Umweltschutz und Forschung) im Jahr 2013 den Bericht "Variazioni e tendenze degli estremi di temperatura e precipitazione in Italia" (Veränderungen und Tendenzen bei extremen Temperaturen und Niederschlägen in Italien)<sup>16</sup>, der die Ergebnisse auf nationaler Ebene darstellt.

Für die Analyse der Klimaextreme auf dem italienischen Gebiet hat ISPRA 19 der von ETCCDI empfohlenen Indikatoren ausgewählt, die für das italienische Klima als relevant und signifikant gelten. Die 19 ausgewählten Indikatoren, **die sich in Temperatur- und Niederschlagextreme unterteilen lassen**, werden für die Analyse von Veränderungen und Tendenzen verwendet<sup>17</sup>.

---

<sup>15</sup> ETCCDI ist seit 2019 in das sogenannte „Grand Challenge on Weather and Climate Extremes“ des Weltklimaforschungsprogramm (WCRP - World Climate Research Programme) integriert.

<sup>16</sup> Quelle: ISPRA, Stato dell'Ambiente 37/2013, <http://www.isprambiente.gov.it/it/pubblicazioni/stato-dellambiente/variazioni-e-tendenze-degli-estremi-di-temperatura-e-precipitazione-in-italia>.

<sup>17</sup> Zur Berechnung der Indikatoren wurde die Open-Source-Software RCLimDex verwendet, die von Xuebin Zhang und Yang Feng in der Climate Research Division von Environment Canada in Toronto entwickelt wurde. Weitere Informationen unter <http://etccdi.pacificclimate.org/index.shtml>.

**Tabelle 7.1.1 – Kennzahlen der Temperaturextreme**

Nr. ETCCDI	ETCCDI Codex	Index	Beschreibung
1	FD0	Anzahl an Frosttagen	Anzahl der Tage (z. B. im Jahr) mit Temperaturminimum > 0°C
2	SU25	Anzahl der Sommertage	Anzahl der Tage (z. B. im Jahr) mit Temperaturmaximum > 25°C
4	TR20	Anzahl der Tropennächte	Anzahl der Nächte (z. B. im Jahr) mit Temperaturminimum > 20°C
6	TXx	maximales Temperaturmaximum	Maximaler Monatswert der maximalen Tagestemperaturen (z. B. im Jahr)
7	TNx	maximales Temperaturminimum	Maximaler Monatswert der minimalen Tagestemperaturen (z. B. im Jahr)
8	TXn	minimales Temperaturmaximum	Monatlicher Mindestwert der Tageshöchsttemperaturen (z. B. im Jahr)
9	TNn	minimales Temperaturminimum	Monatlicher Mindestwert der Tagesmindesttemperaturen (z. B. im Jahr)
10	TN10p	kühle Nächte	Prozentsatz der Tage (z. B. im Jahr) deren Temperaturminimum < als das 10. Perzentil der Temperaturminima aus betrachteter Klimaperiode ist
11	TX10p	kühle Tage	Prozentsatz der Tage (z. B. im Jahr) deren Temperaturmaximum < als das 10. Perzentil der Temperaturmaxima aus betrachteter Klimaperiode ist
12	TN90p	warme Nächte	Prozentsatz der Tage (z. B. im Jahr) deren Temperaturminimum > als das 90. Perzentil der Temperaturminima aus betrachteter Klimaperiode ist
13	TX90p	warme Tage	Prozentsatz der Tage (z. B. im Jahr) deren Temperaturmaximum > als das 90. Perzentil der Temperaturmaxima aus betrachteter Klimaperiode ist
14	WSDI	Dauer von Hitzeperioden	Jährliche Anzahl von Tagen bei denen mindestens 6 aufeinander folgende Tage eine maximale Temperatur höher als das 90. Perzentil haben
15	CSDI	Dauer von Kälteperioden	Jährliche Anzahl von Tagen bei denen mindestens 6 aufeinander folgende Tage eine minimale Temperatur kleiner als das 10. Perzentil haben

**Tabelle 7.1.2 – Kennzahlen der Niederschlagextreme**

Nr. ETCCDI	ETCCDI Codex	Index	Beschreibung
17	RX1day	monatlicher Maximalniederschlag	Maximale eintägige Niederschlagssumme / Monat
18	Rx5day	monatliches 5tägiges Niederschlagmaximum	Maximale fünftägige Niederschlagssumme / Monat
19	SDII	einfacher Niederschlagsintensitätsindex	Summe des Niederschlages dividiert durch die Niederschlagstage mit einer Menge > 1 mm
20	R10	Anzahl der Tage mit Niederschlag > 10 mm	Summe der Tage mit Niederschlag > 10 mm
21	R20	Anzahl der Tage mit Niederschlag > 20 mm	Summe der Tage mit Niederschlag > 20 mm
25	R95p	Gesamtniederschlagssumme von Tagen mit starken Niederschlägen	Gesamtniederschlagssumme von Tagen mit Niederschlag > dem 95er-Perzentil der betrachteten Klimaperiode

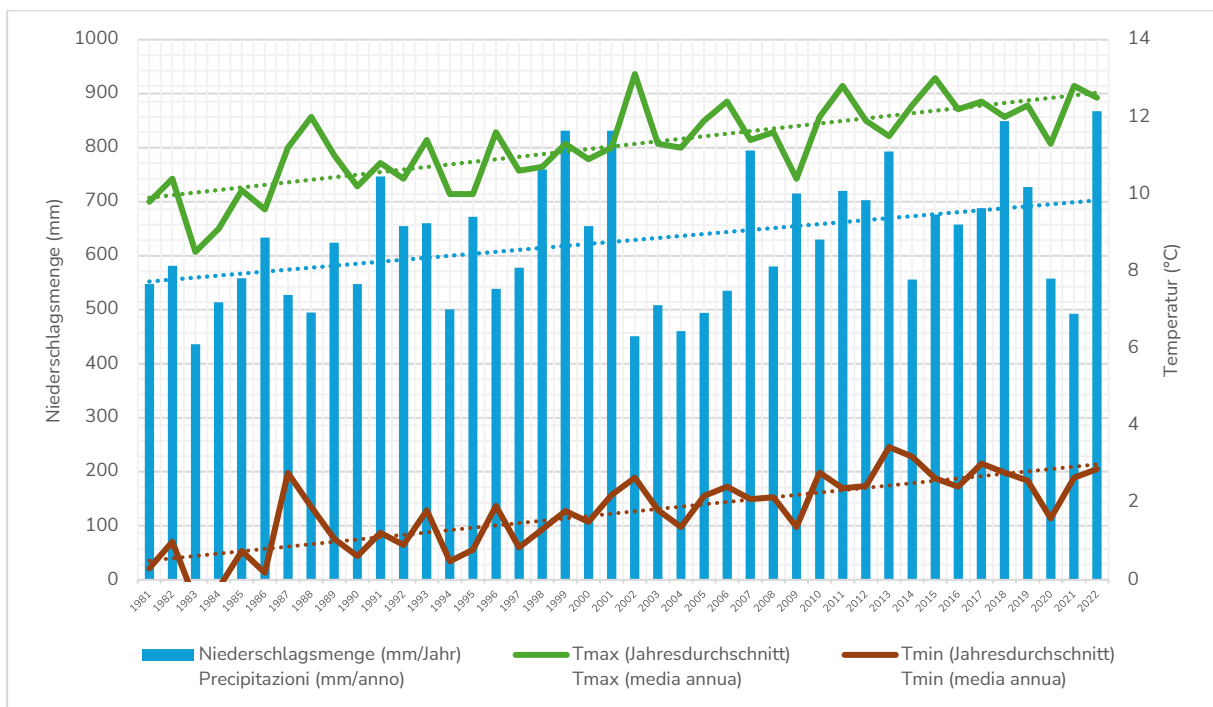
Hinzu kommen weitere Indikatoren, die in der Analyse eine ausgeprägte statistische Signifikanz zeigen und somit zu einem besseren Verständnis für die Klimaveränderung in einem spezifischen Gebiet beitragen können. Die in dieser Analyse verwendeten Indikatoren sind in der folgenden Tabelle zusammengefasst.

**Tabelle 7.1.3 Weitere angewandte Indikatoren**

Nr. ETCCDI	ETCCDI Codex	Index	Beschreibung
none	<b>TMINmean</b>	<b>durchschnittliche Mindesttemperatur</b>	Durchschnittlicher monatlicher Trend der täglichen Mindesttemperaturen
none	<b>TMAXmean</b>	<b>maximaler durchschnittlicher Temperaturverlauf</b>	Durchschnittlicher monatlicher Trend der maximalen Tagestemperaturen
16	<b>DTR</b>	<b>tägliche Temperaturschwankung</b>	Mittlere Differenz Temperaturmaximum – Temperaturminimum
5	<b>GSL</b>	<b>Länge der Wachstumsphase</b>	Zeitspanne zwischen den ersten 6 aufeinanderfolgenden Tagen mit Temperaturmittel > 5 °C ab dem 1. Jänner und den ersten 6 aufeinanderfolgenden Tagen mit Tmittel < 5 °C nach dem 1. Juli
27	<b>PRCPTOT</b>	<b>Gesamtniederschlag</b>	Summe aller Niederschläge an Tagen mit Niederschlag > 1 mm

Für die Berechnung dieser Indizes in Südtirol ist es möglich, sich auf eine Reihe von Daten zu stützen, die vom Hydrografischen Amt der Provinz Bozen zur Verfügung gestellt werden. Für die Erstellung dieses Dokuments wurden die Daten über die minimalen und maximalen Temperaturen und Niederschlagsmengen von 12 Wetterstationen in einem Höhenbereich von 698 und bis 1.905 m.ü.d.M. im Vinschgauer Gebiet analysiert.

**Tabelle 7.1.4 - Temperatur- und Niederschlagsentwicklung im Vinschgau (1981–2022)**



**Tabelle 7.1.5 – Indizes und Tendenz der Temperaturen- und Niederschlagsextreme**

	Nr. ETCCDI	ETCCDI Index	Beschreibung	Signifikanz	Tendenz	Intensität
Temperaturextreme	1	<b>FD0</b>	Anzahl der Tage (z. B. im Jahr) mit Temperaturminimum > 0°C	JA	Sinkend	Stark
	2	<b>SU25</b>	Anzahl der Tage (z. B. im Jahr) mit Temperaturmaximum > 25°C	JA	Steigend	Stark
	2	<b>SU20,5</b>	Anzahl der Tage (z. B. im Jahr) mit Temperaturmaximum > 20,5°C	JA	Steigend	Stark
	6	<b>TR20</b>	Anzahl der Nächte (z. B. im Jahr) mit Temperaturminimum > 20°C	NEIN	Stabil	---
	6	<b>TXx</b>	Maximaler Monatswert der maximalen Tagestemperaturen (z. B. im Jahr)	JA	Steigend	Stark
	7	<b>TNx</b>	Maximaler Monatswert der minimalen Tagestemperaturen (z. B. im Jahr)	JA	Steigend	Stark
	8	<b>TXn</b>	Monatlicher Mindestwert der Tageshöchsttemperaturen (z. B. im Jahr)	NEIN	Stabil	---
	9	<b>TNn</b>	Maximaler Monatswert der minimalen Tagestemperaturen (z. B. im Jahr)	JA	Steigend	Moderat
	10	<b>TN10p</b>	Prozentsatz der Tage (z. B. im Jahr) deren Temperaturminimum < als das 10. Perzentil der Temperaturminima aus betrachteter Klimaperiode ist	JA	Sinkend	Stark
	11	<b>TX10p</b>	Prozentsatz der Tage (z. B. im Jahr) deren Temperaturmaximum < als das 10. Perzentil der Temperaturmaxima aus betrachteter Klimaperiode ist	JA	Sinkend	Stark
	12	<b>TN90p</b>	Prozentsatz der Tage (z. B. im Jahr) deren Temperaturminimum > als das 90. Perzentil der Temperaturminima aus betrachteter Klimaperiode ist	JA	Steigend	Stark
	13	<b>TX90p</b>	Prozentsatz der Tage (z. B. im Jahr) deren Temperaturmaximum > als das 90. Perzentil der Temperaturmaxima aus betrachteter Klimaperiode ist	JA	Steigend	Stark
	14	<b>WSDI</b>	Dauer von Hitzeperioden	JA	Steigend	Moderat
	15	<b>CSDI</b>	Dauer von Kälteperioden	JA	Sinkend	Moderat
	Niederschlagsextreme	17	<b>RX1Day</b>	Monatlicher Maximalniederschlag	NEIN	Stabil
18		<b>RX5Day</b>	Monatliches 5tägiges Niederschlagmaximum	NEIN	Stabil	---
19		<b>SDII</b>	Einfacher Niederschlagsintensitätsindex	JA	Steigend	Stark
20		<b>R10</b>	Anzahl der Tage mit Niederschlag > 10 mm	JA	Steigend	Stark
21		<b>R20</b>	Anzahl der Tage mit Niederschlag > 20 mm	JA	Steigend	Moderat
25		<b>R95p</b>	Gesamtniederschlagssumme von Tagen mit starken Niederschlägen	NEIN	Steigend	Schwach

Weitere Indikatoren	-	<b>TMINmean</b>	Durchschnittlicher monatlicher Trend der täglichen Mindesttemperaturen	JA	Steigend	Moderat
	-	<b>TMAXmean</b>	Durchschnittlicher monatlicher Trend der maximalen Tagestemperaturen	JA	Steigend	Stark
	16	<b>DTR</b>	Tägliche Temperaturschwankung	NEIN	Steigend	Schwach
	5	<b>GSL</b>	Länge der Wachstumsphase	JA	Stabil	---
	27	<b>PRCTOT</b>	Gesamtniederschlag	JA	Steigend	Moderat

## 7.2 Klimawandel: Risiko- und Verwundbarkeitsanalyse

Auf Basis der verfügbaren Daten zu Temperaturen und Niederschlägen wurde die folgende Tabelle zusammengestellt, die einen allgemeinen Überblick über aktuelle und zu erwartende Klimarisiken gibt. In diesem Modell ist es möglich, das aktuelle Gefahrenrisikoniveau, die erwartete Veränderung der Intensität, die Häufigkeit der Phänomene sowie den Zeitraum, in dem sich die Häufigkeit/Intensität des Risikos voraussichtlich ändern wird, zu bestimmen. Die Zeiträume zur Bewertung der jeweiligen Risiken sind: der aktuelle (jetzt), der kurzfristige (0-5 Jahre), der mittelfristige (5-15 Jahre) und der langfristige Zeitraum (über 15 Jahre).

**Tabelle 7.2.2 – Zu erwartende Klimarisiken**

Klimagefahrentyp	Aktuelles Gefahrenrisikoniveau	Erwartete Veränderung der Intensität	Erwartete Veränderung der Frequenz	Zeitraum
<b>Extreme Hitze</b>	Mittel	Zunahme	Zunahme	Mittelfristig
<b>Extreme Kälte</b>	Mittel – Gering	Abnahme	Zunahme	Mittelfristig
<b>Extreme Niederschläge</b>	Mittel	Zunahme	Zunahme	Kurzfristig
<b>Überschwemmungen</b>	Mittel – Hoch	Zunahme	Zunahme	Kurzfristig
<b>Trockenheit</b>	Hoch	Zunahme	Zunahme	Kurzfristig
<b>Stürme</b>	Mittel – Gering	Zunahme	Zunahme	Kurzfristig
<b>Erdbeben und Muren</b>	Hoch	Zunahme	Zunahme	Kurzfristig
<b>Waldbrände</b>	Gering	Zunahme	Zunahme	Mittelfristig

Ausgehend von den beschriebenen Klimarisiken wurden die betroffenen Sektoren auf dem Gemeindegebiet identifiziert. Jedes Klimarisiko kann sich in mehr oder weniger ausgeprägten potenziellen Auswirkungen ausdrücken, dies auch abhängig vom Grad der Empfindlichkeit des betrachteten Systems und damit von den Eigenschaften des Umfeldes.

In der folgenden Tabelle werden die Risiko- und Verwundbarkeitsbewertungen beschrieben, die auf der Grundlage des aktuellen Szenarios erstellt wurden. Durch die Analyse potenzieller Gefahren und die Bewertung der Exposition, die eine potenzielle Bedrohung oder Schädigung der Menschen, ihres Eigentums, ihrer Lebensgrundlagen und der Umwelt, darstellen kann, werden bei der Risiko- und Verwundbarkeitsbewertung die Art und der Umfang des Risikos ermittelt. Für jede potenzielle Auswirkung werden auch die Wahrscheinlichkeit des Auftretens und die erwartete Auswirkungsstufe bestimmt.

**Tabelle 7.2.3 - Erwartete Folgen des Klimawandels nach Sektoren**

Bereich	Erwartete Auswirkungen	Auftreten	Auswirkungsstufe	Zeitraum
<b>Gebäude</b>	Erhöhter Energiebedarf bei Heizung und Kühlung; Stromausfälle; Wasserknappheit; Schäden, die durch extreme Wetterphänomene verursacht werden.	Wahrscheinlich	Moderat	Mittelfristig
<b>Transport</b>	Überschwemmung und Sperrung von Straßen, Verkehrswegen, Schienenverbindungen und Seilbahnen wegen starker Erdbeben, Lawinen, umstürzender Bäume, Schneefall; Stromausfälle.	Möglich	Hoch	Kurzfristig
<b>Energie</b>	Unterbrechungen der Stromversorgung aufgrund von Schäden am Verteilungsnetz, Verringerung der Stromerzeugung aus Wasserkraft; Schäden an Photovoltaikanlagen und anderer dezentralen Anlagen zur Erzeugung erneuerbarer Energien.	Wahrscheinlich	Hoch	Kurzfristig
<b>Wasser</b>	Mögliche Unterbrechungen der Trinkwasserversorgung; Schwierigkeiten bei der Regenwasser- und Abwasserentsorgung bei extremen Niederschlägen; höherer Wasserverbrauch für die Landwirtschaft wegen erhöhter Evapotranspiration; geringere Trinkwasserverfügbarkeit im Sommer, geringere Wasserverfügbarkeit für Bewässerung; Verschlechterung der Wasserqualität; unstabiler Grundwasserstand.	Wahrscheinlich	Hoch	Kurzfristig
<b>Flächennutzungsplanung</b>	Überschwemmungen, Erdbeben.	Wahrscheinlich	Moderat	Mittelfristig

Bereich	Erwartete Auswirkungen	Auftreten	Auswirkungsstufe	Zeitraum
<b>Land- &amp; Forstwirtschaft</b>	Einfluss auf den Verlauf des Pflanzenwachstums; Zunahme von Pflanzenstress durch abrupte Kälteeinbrüche in Verbindung mit einem früheren Blühbeginn; hohe Ernteschäden wegen längerer Dürreperioden und zunehmenden extremen Niederschlägen; erhöhte Empfindlichkeit von Monokulturen aufgrund steigender Temperaturen und Ertragsausfälle wegen starkem Wind und Hagel; Ausbreitung invasiver Pflanzen; Waldschäden wegen Starkregen, Unwetter und Erosion.	Wahrscheinlich	Hoch	Kurzfristig
<b>Umwelt &amp; biologische Vielfalt</b>	Zunehmende Schäden an Pflanzen und an der Vegetation wegen Erhöhung der Häufigkeit und Dauer von Trocken- und Dürreperioden; Zunahme von Schädlingen und Parasiten; Ausbreitung invasiver Pflanzen; Rückgang der Biodiversität.	Wahrscheinlich	Moderat	Mittelfristig
<b>Gesundheit</b>	Ausbreitung von Mücken, Zecken und Tigermücken; erhöhtes Risiko von Pollenallergien; Verbreitung von Krankheiten, die von Vektoren etc. übertragen werden; häufigere und intensivere Hitzeperioden.	Wahrscheinlich	Moderat	Mittelfristig
<b>Tourismus</b>	Auswirkung auf den Wintersporttourismus wegen abnehmender Schneesicherheit; Wasserknappheit für Gärten, Hotels und Wellnesseinrichtungen; Schäden an der touristischen Infrastruktur aufgrund extremer meteorologischer Ereignisse.	Wahrscheinlich	Hoch	Mittelfristig
<b>Industrie</b>	Geringere Verfügbarkeit von Wasser für Produktionsprozesse; Unterbrechungen der Logistik- und Lieferketten; Schäden an Produktionsanlagen.	Wahrscheinlich	Moderat	Mittelfristig
<b>Katastrophenschutz</b>	Verzögerungen bei der Notfallreaktion wegen zunehmender Häufigkeit und Intensität extremer Wetterereignisse.	Möglich	Moderat	Mittelfristig

Während der Erstellung des Klimaplanes wurde deutlich, dass bestimmte Herausforderungen im Vinschgau besonders häufig auftreten und sich in Zukunft voraussichtlich weiter verstärken werden. Auch der Bevölkerung sind diese Probleme bewusst, wie die durchgeführte Befragung gezeigt hat. Zudem wurden bereits einige konkrete Vorschläge für Maßnahmen genannt, darunter beispielsweise:

- **Bewässerung** – Sicherstellung einer nachhaltigen Wasserversorgung
- **Begrünung** – Begrünung von Fassaden, Dächern und öffentlichen Räumen
- **Hitzeschutzmaßnahmen** – Strategien zur Reduzierung von Hitzeinseln

- **Biodiversität** – Erhalt und Förderung der Artenvielfalt
- **Überschwemmungen und Murenabgänge** – Schutzmaßnahmen gegen extreme Wetterereignisse
- **Bodenversiegelung** – Begrenzung und Rückbau versiegelter Flächen
- **Wassermangel** – Effiziente Wassernutzung und Wasserspeicherung
- **Waldschutz** – Prävention und Bekämpfung von Schädlingen

In der folgenden Übersichtstabelle sind bereits erste konkrete Ziele formuliert, um den Auswirkungen des Klimawandels entgegenzuwirken. Zukünftig sollte diese Analyse jedoch weiter verfeinert werden. So könnten beispielsweise mehrere Cluster im Vinschgau gebildet werden – etwa nach Haupttal, Nebentälern und Berggemeinden oder den Regionen Unter-, Mittel- und Obervinschgau. Dies würde eine gezieltere Formulierung und Anpassung der Maßnahmen an die jeweiligen regionalen Gegebenheiten ermöglichen und die Wirksamkeit der Strategien erhöhen.

**Tabelle 7.2.4 – Erste konkrete Anpassungsziele**

Sektor	Kodex	Ziel
Alle	ANP - 01	Übergemeindliche Information, Kommunikation und Beteiligung der Bürger:innen und der Interessenvertreter:innen in Zusammenarbeit mit der Bezirksgemeinschaft
Alle	ANP - 02	Planung für die Anpassung an den Klimawandel
Gebäude und Flächennutzung	ANP - 03	Reduktion des Hitzestresses und Erhöhung des Grünflächenanteils
Gesundheit	ANP - 04	Unterstützung der Bevölkerung und Risikokommunikation in Hitzeperioden
Gebäude und Flächennutzung	ANP - 05	Überschwemmungs- und hydrogeologisches Risiko reduzieren/vermeiden
Wasser	ANP - 06	Sicherung des Kanalisationssystems und der öffentlichen Trinkwasserleitungen
Energie	ANP - 07	Widerstandsfähigkeit des Stromnetzes
Gebäude und Flächennutzung	ANP - 08	Resilienz des Straßennetzes und der Verkehrswege
Wasser	ANP - 09	Installation von Systemen zur Regenwassersammlung und -wiederverwendung und Förderung der rationellen Wassernutzung im Wohn- und Dienstleistungsbereich (inkl. Tourismus)
Landwirtschaft	ANP - 10	Wassernutzung in der Landwirtschaft
Landwirtschaft	ANP - 11	Anbau neuer landwirtschaftlicher Erzeugnisse
Tourismus	ANP - 12	Entwicklung einer gemeinsamen Strategie zum Thema Tourismus und Klimawandel in Zusammenarbeit mit IDM, den Nachbargemeinden und den lokalen Tourismusvereinen
Forstwirtschaft	ANP - 13	Nachhaltige Waldwirtschaft
Artenvielfalt	ANP - 14	Schutz der biologischen Vielfalt
Alle	ANP - 15	Übergemeindliche Beratungsstelle und Expertenteam zum Thema Anpassung an den Klimawandel in Zusammenarbeit mit der Bezirksgemeinschaft

## 8. Monitoring und Ausblick

Der Klimaplan stellt einen bedeutenden Schritt in die Zukunft der Gemeinde dar, wobei die regelmäßige Überprüfung und Anpassung der festgelegten Maßnahmen von zentraler Bedeutung sind. Die Methodik sieht vor, dass alle vier Jahre ein Monitoring stattfindet, um den Erfolg der umgesetzten Maßnahmen und den Fortschritt auf dem Weg zu den festgelegten Zielen zu überprüfen. Diese Evaluierung ermöglicht es, auf Basis der gewonnenen Erkenntnisse, gegebenenfalls Anpassungen vorzunehmen und die Strategie weiter zu optimieren. Die genauen Bedingungen und Inhalte des Monitorings werden derzeit auf Landesebene ausgearbeitet und zeitnah an die Gemeinden kommuniziert, sobald diese definiert sind.

Im Verlauf der Umsetzung wird es entscheidend sein, sowohl die technischen als auch die finanziellen Möglichkeiten regelmäßig zu überprüfen. Besonders erhofft man sich einen technischen Fortschritt, der es ermöglicht, die geplanten Maßnahmen anzupassen oder deren Umsetzung zu erleichtern. Dabei bleibt der Klimaschutz ein zentrales Anliegen, das mit höchster Priorität vorangetrieben wird.

Die gesetzten Fristen sind zwar ambitioniert und wirken auf den ersten Blick überfordernd und unrealistisch. Doch genau diese Dringlichkeit hilft dabei, den Blick auf das Wesentliche zu richten und sich zu fokussieren. Sie unterstreicht die Wichtigkeit und die Notwendigkeit zum Handeln und Umdenken – eine Herausforderung, der wir uns alle mit Entschlossenheit stellen müssen. Wir können nicht alles auf die unbestimmte Zukunft verschieben, sondern müssen jetzt erste Maßnahmen ergreifen, um die gewünschten Veränderungen zu bewirken.

Es gilt, sich stets bewusst zu machen: **„Was wir heute tun, entscheidet darüber, wie die Welt morgen aussieht,“** wie Marie von Ebner-Eschenbach treffend formulierte. Dieser Gedanke soll uns motivieren, in jedem Schritt nicht nur die Herausforderungen, sondern vor allem auch die Chancen zu sehen. Denn, wer nach Möglichkeiten und Lösungen sucht, wird sie auch finden.

Mit der Hoffnung, dass das Klima Team der Gemeinde weiterhin besteht und die Arbeit an diesem Plan fortgesetzt wird, blicken wir optimistisch in die Zukunft. Im vergangenen Jahr wurde dieser Klimaplan gemeinsam mit der Gemeinde entwickelt und ein Prozess angestoßen, der mit der Genehmigung des vorliegenden Dokuments einen wichtigen Zwischenschritt erreicht hat. Die Maßnahmen zum Klimaschutz sind hiermit definiert, um die Gemeinde in den nächsten Jahren zukunftsorientiert und nachhaltig aufzustellen. Angesichts der wachsenden Bedeutung klimabedingter Risiken wird künftig sicherlich noch eine vertiefte Überarbeitung der vorliegenden Analyse zur Anpassung an den Klimawandel erforderlich sein. Dieser Klimaplan soll schließlich nicht einfach in einer Schublade verschwinden, sondern als ein lebendiges Instrument für die Planung und die Weiterentwicklung der Gemeinde dienen.

Es liegt nun an allen Beteiligten, die nächsten Schritte zu gehen und die festgelegten Maßnahmen mit Leben zu füllen. Gemeinsam kann ein wesentlicher Beitrag geleistet werden, um die Gemeinde zukunftsfähig und nachhaltig weiterzuentwickeln.